

## 1. PARA QUEM FOI FEITO ESTE MATERIAL

---

Este material foi desenvolvido para você, funcionário CETESB, que utiliza e atende as solicitações abertas atualmente pelo Portal de Licenciamento Ambiental (PLA) e passará a utilizar o novo sistema de licenciamento, o e-CETESB.

## 2. OBJETIVO

---

Demonstrar os fluxos dos serviços disponíveis no e-CETESB para os funcionários das agências, a fim de capacitá-los para atendimento ao usuário externo.

Alguns serviços possuem diversas saídas, como licenciamento pelo município, solicitação de LP que, por conta da tipologia, é possível que seja uma LP/LI, etc. Combinações de fluxo, como licença + Intervenção em recursos naturais, alvarás (APM) + intervenção em recursos naturais, entre outros.

Diante dos diversos cenários, seria impossível este material contemplar todas as possibilidades de combinações, por esse motivo, será apresentado apenas um fluxo para cada serviço, sendo sempre o caminho de sucesso, ou seja, aquele que conclui a solicitação do objeto em questão.

## 3. ÍNDICE

---

1. Para quem foi feito este material .....	1
2. Objetivo .....	1
3. Índice .....	1
4. Boas práticas para o Microsoft Teams .....	2
5. Carga Horária.....	2
6. Certificado de conclusão .....	2
7. Como criar um usuário externo .....	2
8. Como solicitar serviços no e-Cetesb .....	5
9. Licença Prévia e de Instalação - MCE (LP/LI); Licença Prévia - MCE .....	7
10. Licença de Instalação, Licença de Operação e Renovação de Licença de Operação.....	23
11. Certificado de Movimentação de Resíduos de Interesse Ambiental - CADRI .....	37
12. Certificado de Movimentação de Resíduos de Interesse Ambiental - CADRI Coletivo .....	46
13. Parecer Técnico - Autorização para Recebimento de Resíduos Industriais de Outros Estados.....	52
14. Parecer Técnico - Autorização para Recebimento de Resíduos Industriais Coletados por Empresa de Outro Estado.....	54
15. Alvarás - APM.....	55
16. Análise de Intervenção em APRM - Alto Tiete Cabeceiras .....	55
17. Análise de Intervenção em APRM - Alto Tiete Cotia .....	67
18. Análise de Intervenção na Serra do Itapeti .....	70
19. Análise de Intervenção em APRM - Alto Juquery .....	72
20. Análise de Intervenção em APRM - Guarapiranga .....	76
21. Análise de Intervenção em APRM - Billings .....	80
22. Análise de Intervenção em Área de Proteção dos Mananciais - APM .....	83
23. Alteração de Documentos .....	87
24. Autorização para Supressão de Vegetação Nativa .....	89
25. Autorização para Queima de Culturas Agrícolas .....	93
26. Autorização para Movimentação de Terra em APA acima de 100m <sup>3</sup> .....	95
27. Autorização para Manejo Florestal .....	96
28. Autorização para Exploração de Várzea para Fins Agrícolas .....	97
29. Autorização para Intervenção em Área de Preservação Permanente - APP .....	98
30. Autorização para Corte de Árvore Isolada.....	99

31.	Transferência de Crédito .....	101
32.	Registro de Crédito para Fontes Móveis ou Outras Origens .....	103
33.	Geração de Crédito para Outras Origens .....	106
34.	Geração de Crédito para Fontes Móveis .....	109
35.	Geração de Crédito para Fontes Fixas .....	112
36.	Certidão para Fins De Registro de Desmembramento Urbano para Usos Comercial e Residencial ..	116
37.	Parecer Técnico .....	120
38.	Parecer Técnico para Regularização de Parcelamento de Solo e Núcleos Habitacionais .....	122
39.	Parecer Técnico - Viabilidade de Localização .....	124
40.	Parecer Técnico para Instrução de Pedidos de Outorga de Captação de Água Subterrânea .....	124
41.	Parecer Técnico para Criação de Banco de Áreas / Mudanças e/ou Unificação de TCRA .....	127
42.	Pareceres Técnicos - Áreas Contaminadas .....	128
43.	Parecer Técnico Sobre Avaliação Preliminar e Investigação Confirmatória nos Casos de Área com Potencial de Contaminação.....	130
44.	Parecer Técnico sobre Plano de Intervenção para Reutilização de Áreas Contaminadas .....	131
45.	Parecer Técnico sobre Resultado da Implantação e Execução de Medidas de Intervenção em Áreas Contaminadas.....	131
46.	Parecer Técnico sobre Avaliação Preliminar, Investigação Confirmatória, Investigação Detalhada e Avaliação de Risco .....	132
47.	Parecer Técnico sobre Avaliação de Plano de Desativação ou Desmobilização .....	133
48.	Treinamento de Combate a Incêndio - TCI.....	135
49.	Regularização de Plantas e Projetos.....	137
50.	Certificados.....	138
51.	Graprohab - Parecer Técnico - Novos Empreendimentos.....	141
52.	Parecer Técnico Modificativo de Empreendimentos já aprovados pelo Graprohab .....	146

#### 4. BOAS PRÁTICAS PARA O MICROSOFT TEAMS

---

- 1 - Verifique se o seu microfone, webcam e conexão com a internet estão funcionando.
- 2 - Priorize o uso do MS Teams instalado em seu computador, não no navegador.
- 3 - Mantenha o microfone no mudo por padrão, assim evitamos que ruídos possam interferir.
- 4 - Quando quiser se pronunciar, levante a mão, daremos a palavra assim que possível.
- 5 - Deixe suas dúvidas por escrito no chat para que sejam abordadas em um bom momento.

#### 5. CARGA HORÁRIA

---

Essa capacitação ocorrerá no formato “mão na massa” e terá uma duração total de 4 horas/dia, durante 4 dias, totalizando 16 horas.

#### 6. CERTIFICADO DE CONCLUSÃO

---

Ao término da capacitação, no Portal Capacita responda a nossa pesquisa de satisfação para nos ajudar a aprimorar os nossos treinamentos e então poderá emitir o seu certificado.

#### 7. COMO CRIAR UM USUÁRIO EXTERNO

---

- 1 - Acesse o Portal do e-CETESB (ambiente de homologação): <https://e-hom.cetesb.sp.gov.br/>

2 - Clique em 'Cadastre-se aqui'.

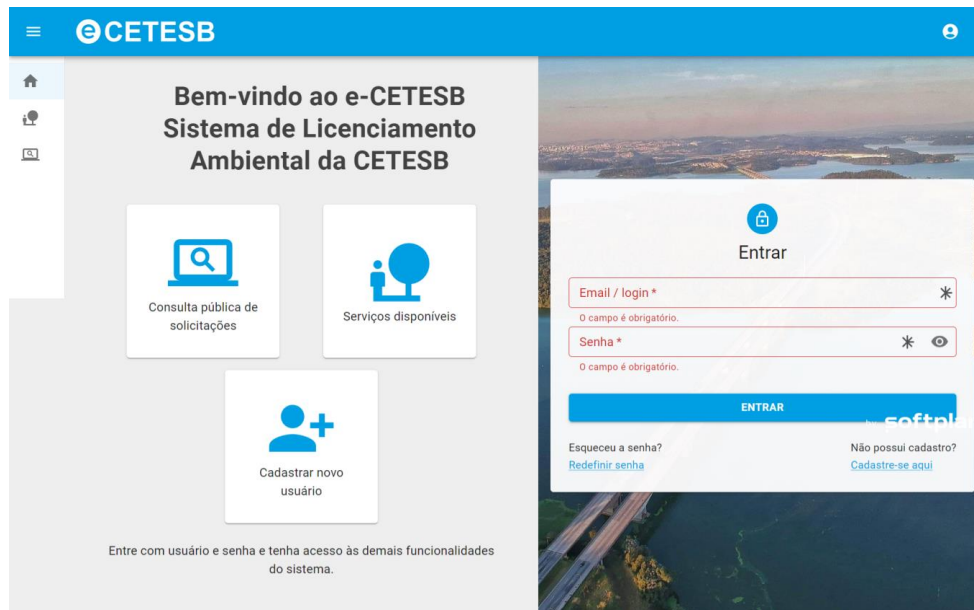


Imagem 1

2 - Preencha os campos solicitados e cadastre um novo usuário externo no sistema.

Utilize os sites abaixo para gerar um CPF e um e-mail aleatórios, para que sejam usados nos testes:

- Gerador de CPF: [https://www.4devs.com.br/gerador\\_de\\_cpf](https://www.4devs.com.br/gerador_de_cpf)

- Gerador de e-mail temporário: <https://www.invertexto.com/gerador-email-temporario>

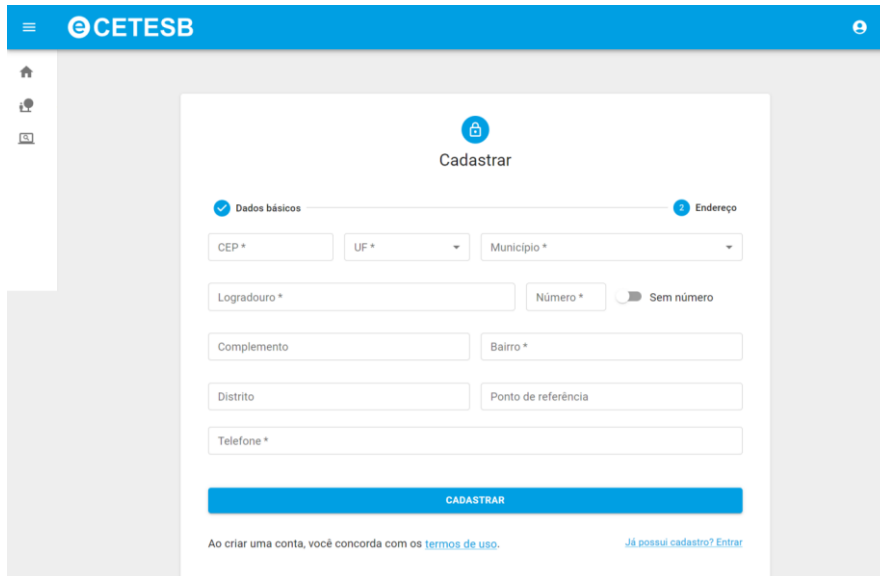
A imagem mostra a interface de usuário do sistema e-CETESB na página de cadastro. No topo, há um menu azul com o logo e o nome 'e-CETESB'. À esquerda, um menu lateral contém ícones para home, perfil e mensagens. O conteúdo principal é uma janela de cadastro com o título 'Cadastrar'. A janela é dividida em duas etapas: '1 Dados básicos' e '2 Endereço'. O formulário contém os seguintes campos: 'CPF \*' (com o texto 'O campo é obrigatório.'), 'Data de nascimento \*' (com ícone de calendário), 'Nome completo \*', uma caixa de seleção 'Desejo tratamento pelo meu nome social (Resolução N° 270/CNJ)', 'Email \*' e 'Senha \*' (com ícone de olho). Abaixo dos campos, há um botão azul 'PRÓXIMO PASSO'. Na base da janela, há links para 'Ao criar uma conta, você concorda com os termos de uso.' e 'Já possui cadastro? Entrar'.

Imagem 2

Para facilitar a identificação dos usuários, no campo 'Nome completo', preencha com o seguinte padrão:

TURMA + NOME + USUÁRIO LOGADO

Exemplo: T01 - NATALIA AGUEDA - USUÁRIO LOGADO



**Cadastrar**

✓ Dados básicos 2 Endereço

CEP \* UF \* Município \*

Logradouro \* Número \*  Sem número

Complemento Bairro \*

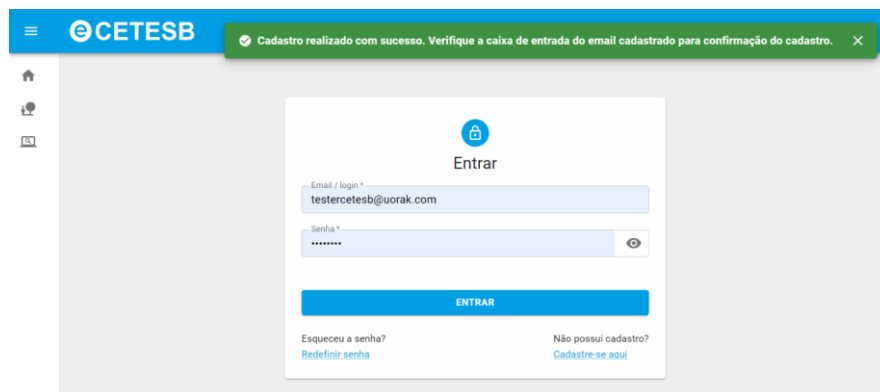
Distrito Ponto de referência

Telefone \*

**CADASTRAR**

Ao criar uma conta, você concorda com os [termos de uso.](#) [Já possui cadastro? Entrar](#)

Imagem 3



**Entrar**

Email / login \*  
testercetesb@uorak.com

Senha \*  
\*\*\*\*\*

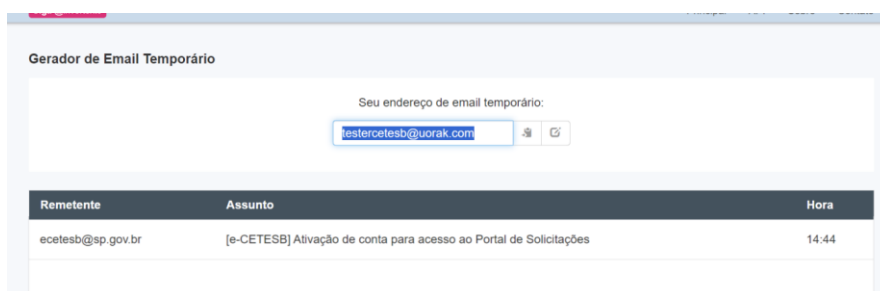
**ENTRAR**

Esqueceu a senha? [Redefinir senha](#) Não possui cadastro? [Cadastre-se aqui](#)

Cadastro realizado com sucesso. Verifique a caixa de entrada do email cadastrado para confirmação do cadastro.

Imagem 4

3 - Acesse - e-mail para validar a criação da conta.



Gerador de Email Temporário

Seu endereço de email temporário:  
testercetesb@uorak.com

Remetente	Assunto	Hora
ecetesb@sp.gov.br	[e-CETESB] Ativação de conta para acesso ao Portal de Solicitações	14:44

Imagem 5



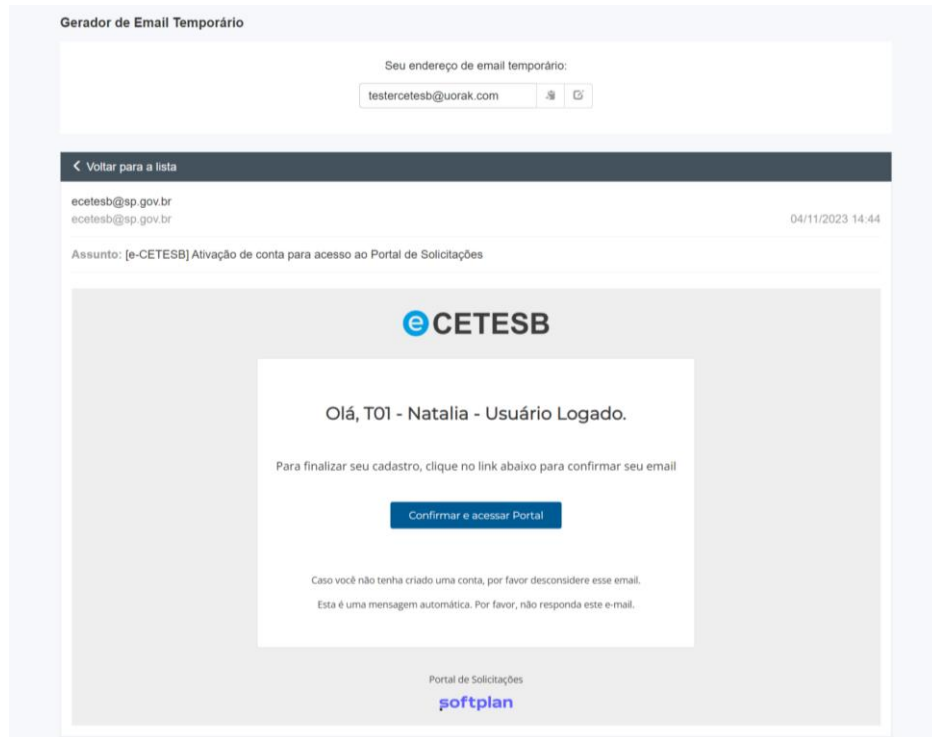


Imagem 6

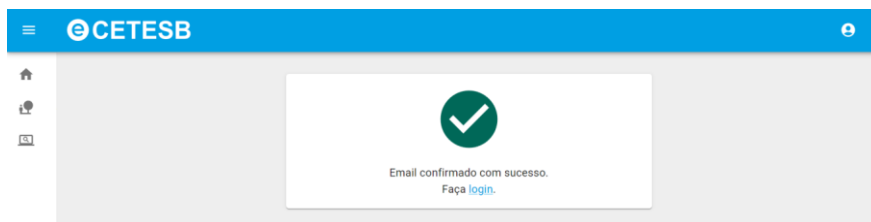


Imagem 7

## 8. COMO SOLICITAR SERVIÇOS NO E-CETESB

1 - Na página inicial do e-CETESB, clique em 'Consulta de serviços disponíveis'.

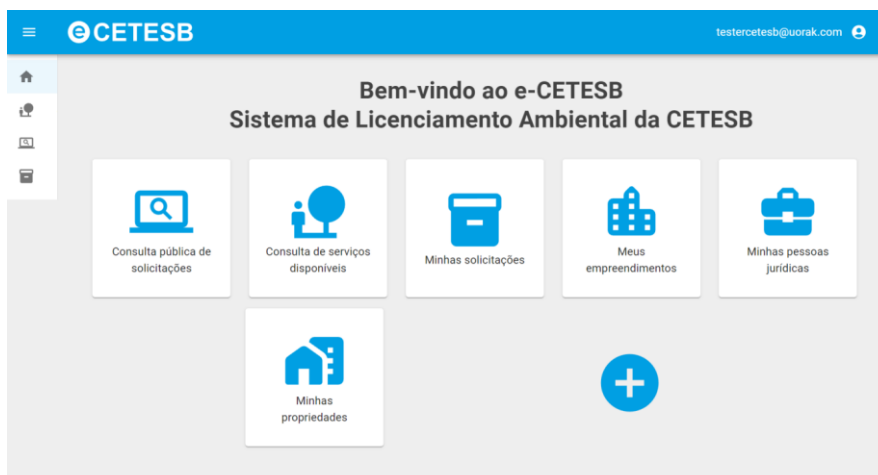


Imagem 8

2 - Os serviços podem ser consultados diretamente, conforme a imagem abaixo.

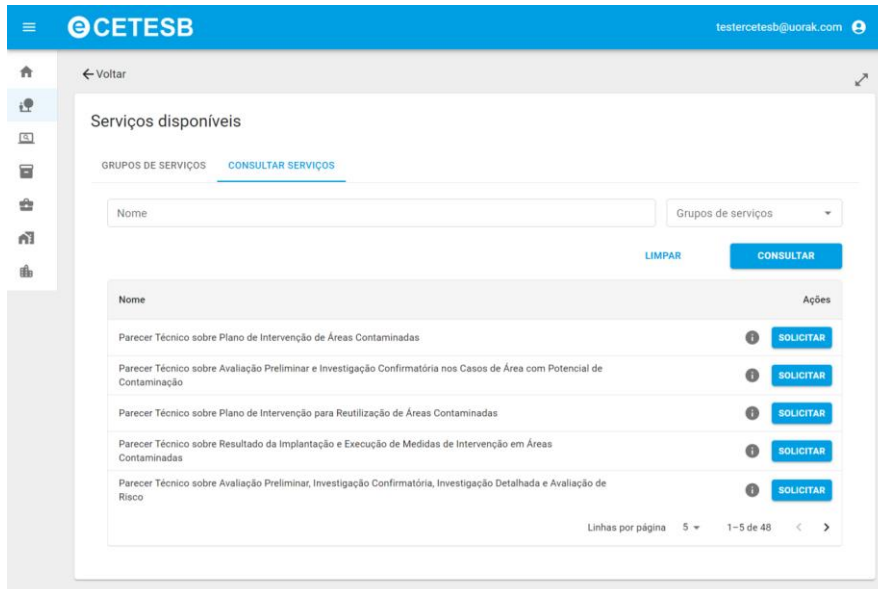


Imagem 9

3 - Os serviços também podem ser consultados por meio do grupo em que ele está, conforme a imagem abaixo.

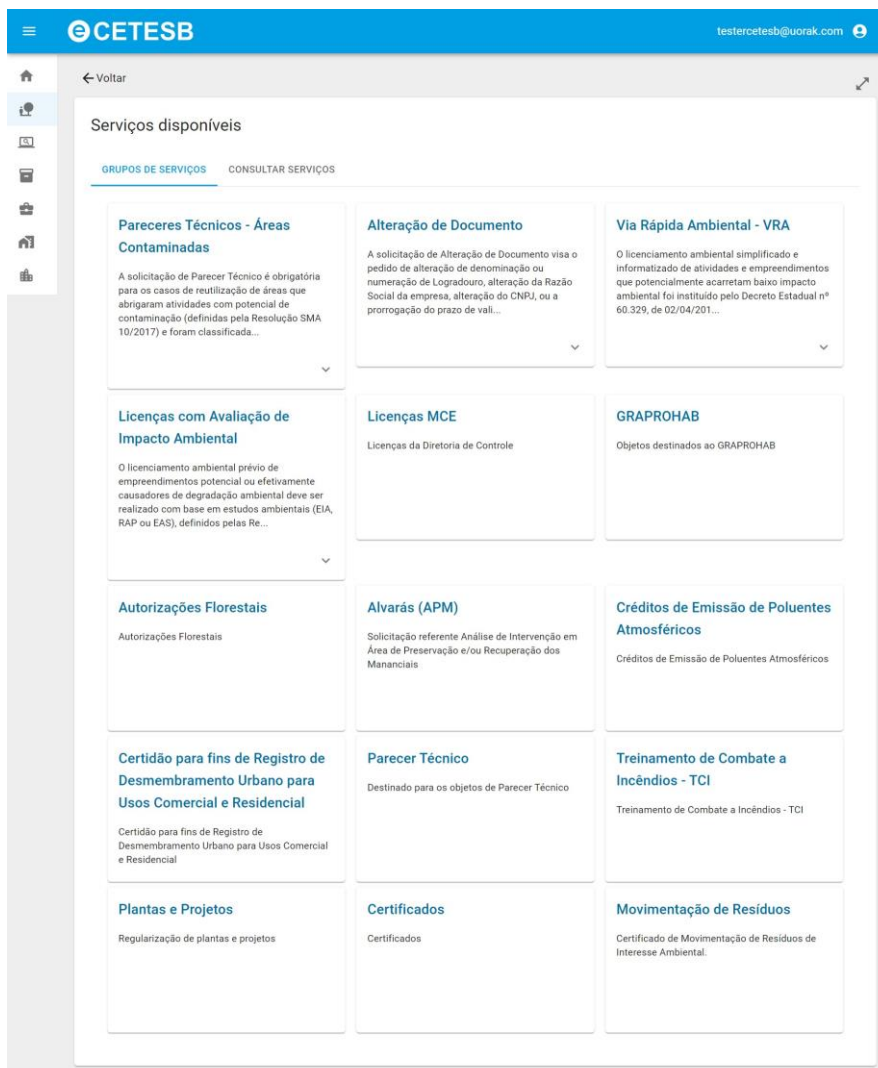


Imagem 10

## 9. LICENÇA PRÉVIA E DE INSTALAÇÃO - MCE (LP/LI); LICENÇA PRÉVIA - MCE

1 - Na tela de serviços disponíveis, selecione o grupo 'Licenças MCE'.

As telas apresentadas no fluxo de Licença Prévia - MCE e no fluxo de Licença Prévia e de Instalação - MCE (LP/LI) são as mesmas, portanto, utilizaremos o mesmo passo a passo para ambos os serviços. Onde houver alguma diferença entre os fluxos, essas serão indicadas no passo a passo.

2 - Clique em 'Solicitar' ao lado do serviço 'Licença Prévia - MCE' e siga o passo a passo conforme os prints de tela abaixo.

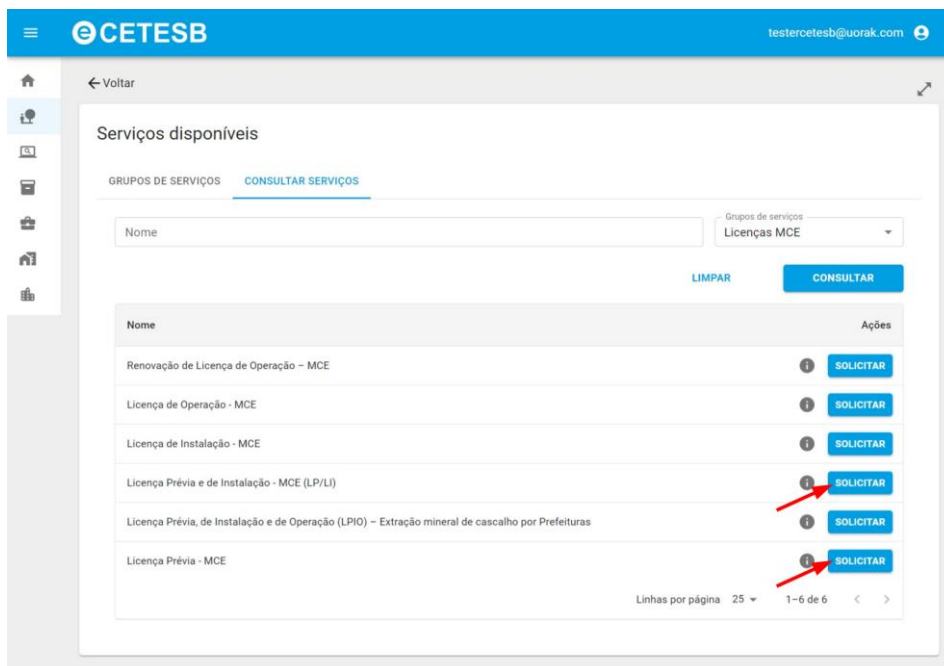


Imagem 11



Imagem 12

3 - Para o fluxo de Licença Prévia - MCE, utilize o CEP 16200-287.

4 - Para o fluxo de Licença Prévia e de Instalação - MCE (LP/LI), utilize o CEP 16201-000.

CEP do Empreendimento/Propriedade

CEP \* 16201000

Consulta Município

Logradouro Avenida João Cemach

Bairro Patrimônio Silvares

Município Bingüí

Dados da Agência Ambiental

Unidade \* Agência Ambiental de Araçatuba

Logradouro Rua Ten. Alcides Teodoro dos Santos

Número 260

Complemento:

Bairro Aviação

CEP Agência 16055557

Voltar Prosseguir

Imagem 13

5 - Para o fluxo de Licença Prévia - MCE, utilize o CNAE 3042300: fabricação de turbinas, motores e outros componentes e peças para aeronaves; e a atividade: partes, peças e acessórios para aeronaves; fabricação de.

6 - Para o fluxo de Licença Prévia e de Instalação - MCE (LP/LI), utilize o CNAE 2821-6/01: fabricação de fornos industriais, aparelhos e equipamentos não elétricos para instalações térmicas, peças e acessórios; e a atividade: aquecedores de água, a gás ou energia solar, de uso doméstico, fabricação de.

Atividade(s) a Licenciar

Prezado usuário,

A atividade que for selecionada como principal, deverá ser a mesma atividade principal do empreendimento que será selecionado ou cadastrado durante a solicitação.

Fator de complexidade considerado nesta solicitação: 0

Voltar Prosseguir

Imagem 14

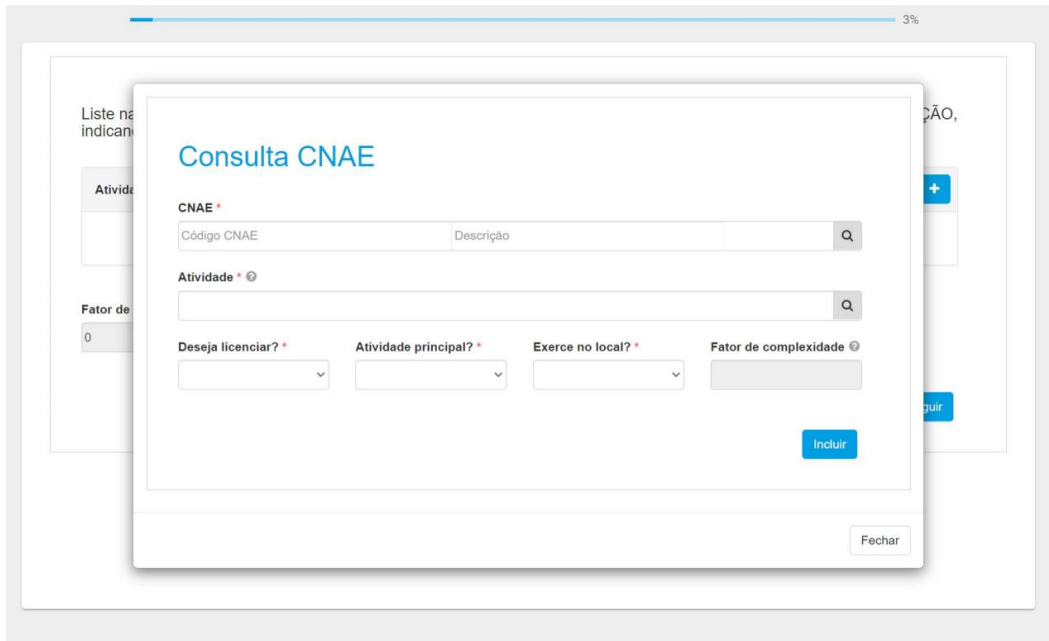


Imagem 15

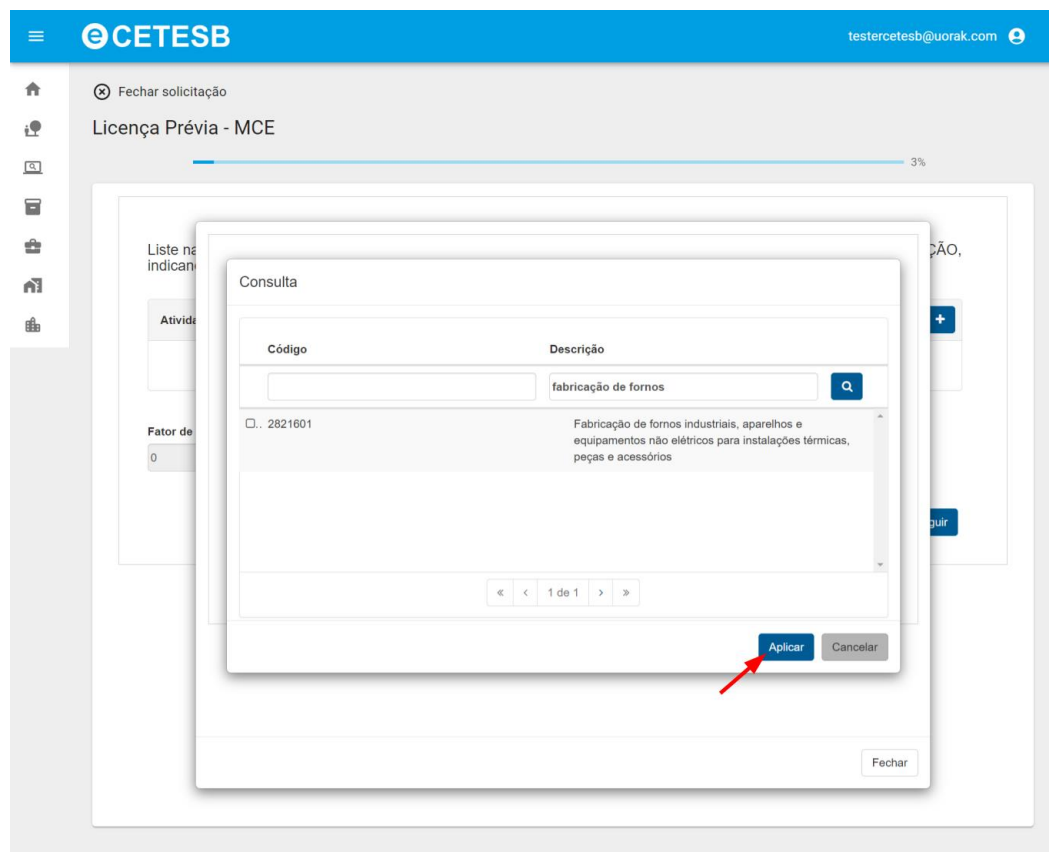


Imagem 16

testercetesb@uorak.com

Fechar solicitação

Licença Prévia - MCE

3%

### Consulta CNAE

CNAE \*

2821601 - Fabricação de fornos industriais, aparelhos e equipamentos não elétricos para instalações térmicas, peças e acessórios

Atividade \*

Deseja licenciar? \*

Atividade principal? \*

Exerce no local? \*

Fator de complexidade

Incluir

Fechar

Imagem 17

testercetesb@uorak.com

Fechar solicitação

Licença Prévia - MCE

3%

### Consulta CNAE

CNAE \*

2821601 - Fabricação de fornos industriais, aparelhos e equipamentos não elétricos para instalações térmicas, peças e acessórios

Atividade \*

Aquecedores de água, a gás ou energia solar, de uso doméstico, fabricação de - 2821601002

Deseja licenciar? \*

Atividade principal? \*

Exerce no local? \*

Fator de complexidade

Incluir

Fechar

Imagem 18

Fechar solicitação

Licença Prévia - MCE

3%

Liste na tabela abaixo todas as atividades existentes no cartão CNPJ DO EMPREENDIMENTO OBJETO DA SOLICITAÇÃO, indicando qual a atividade principal e para qual(is) atividade(s) deseja solicitar licenciamento.

Atividade(s) a Licenciar	Deseja licenciar?	Atividade principal?	Exerce no local?
Aquecedores de água, a gás ou energia sola	SIM	SIM	SIM

Fator de complexidade considerado nesta solicitação:

3

Voltar Prosseguir

Imagem 19

Fechar solicitação

Licença Prévia - MCE

5%

Haverá queima de combustíveis sólidos ou líquidos? \*

Sim  
 Não

Haverá utilização de Gás Liquefeito de Petróleo - GLP? \*

Sim  
 Não

No processamento industrial é realizada a lavagem e/ou desinfecção de material plástico a ser recuperado? \*

Sim  
 Não

Voltar Prosseguir

Imagem 20

Fechar solicitação

Licença Prévia e de Instalação - MCE (LP/LI)

7%

A área foi objeto de Auto de Infração Ambiental - AIA, lavrado pela Polícia Ambiental? \*

Sim  
 Não

Haverá intervenção em Áreas de Preservação Permanente - APP? \*

Sim  
 Não

Dúvidas? Clique aqui!

Haverá supressão de vegetação nativa? \*

Sim  
 Não

Dúvidas? Clique aqui!

Haverá corte de árvore(s) nativa(s) isolada(s)? \*

Sim  
 Não

Haverá manejo florestal? \*

Sim  
 Não

Haverá movimentação de terra em Área de Proteção Ambiental - APA acima de 100m²? \*

Sim  
 Não

Dúvidas? Clique aqui!

[Voltar](#) [Proseguir](#)

Imagem 21

Fechar solicitação

Licença Prévia e de Instalação - MCE (LP/LI)

7%

A área foi objeto de Auto de Infração Ambiental - AIA, lavrado pela Polícia Ambiental? \*

Sim  
 Não

Haverá intervenção em Áreas de Preservação Permanente - APP? \*

Sim  
 Não

Dúvidas? Clique aqui!

Haverá supressão de vegetação nativa? \*

Sim  
 Não

Dúvidas? Clique aqui!

Haverá corte de árvore(s) nativa(s) isolada(s)? \*

Sim  
 Não

Haverá manejo florestal? \*

Sim  
 Não

Haverá movimentação de terra em Área de Proteção Ambiental - APA acima de 100m²? \*

Sim  
 Não

Dúvidas? Clique aqui!

[Voltar](#) [Proseguir](#)

Imagem 22



Interessado

O Empreendimento objeto desta solicitação possui Número Cadastro CETESB para o endereço pretendido? \*

Sim  
 Não

Selecione uma das opções abaixo: \*

O Empreendimento objeto desta solicitação possui CNPJ próprio.  
 O Empreendimento ainda não possui CNPJ próprio. Exemplo: Empreendimentos novos.  
 O Empreendimento não possui e não possuirá CNPJ próprio. Exemplo: Conjunto habitacional, áreas a serem restauradas/recuperadas para unificação de TCRAs e/ou criação de banco de área.

[Voltar](#) [Prosseguir](#)

Imagem 23

Fechar solicitação

Licença Prévia e de Instalação - MCE (LP/LI) 9%

Interessado

O Empreendimento objeto desta solicitação possui Número Cadastro CETESB para o endereço pretendido? \*

Sim  
 Não

Selecione uma das opções abaixo: \*

O Empreendimento objeto desta solicitação possui CNPJ próprio.  
 O Empreendimento ainda não possui CNPJ próprio. Exemplo: Empreendimentos novos.  
 O Empreendimento não possui e não possuirá CNPJ próprio. Exemplo: Conjunto habitacional, áreas a serem restauradas/recuperadas para unificação de TCRAs e/ou criação de banco de área.

O que você deseja fazer? \*

Continuar a solicitação utilizando o CNPJ do interessado (Matriz, Empresa/Prefeitura responsável pelo empreendimento...)  
 Continuar a solicitação utilizando o CPF do responsável legal como interessado.  
 Aguardar a emissão do CNPJ próprio (cancelar a solicitação).

CPF \*

890.945.140-87 [Cadastrar Pessoa Física](#)

Nome \*

T01 - Natalia - Usuário Logado

E-mail \*

testercetesb@uorak.com

[Voltar](#) [Prosseguir](#)

Imagem 24

7 - Para o fluxo de Licença Prévia - MCE, utilize o empreendimento de cadastro CETESB nº 2140002523.

8 - Para o fluxo de Licença Prévia e de Instalação - MCE (LP/LI), utilize o empreendimento de cadastro CETESB nº 2141004399.

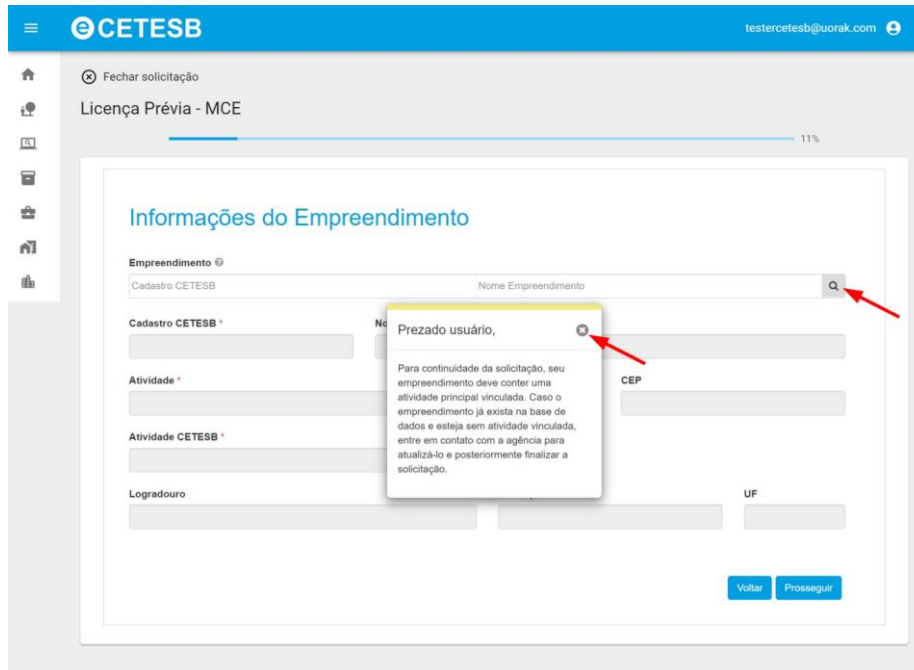


Imagem 25

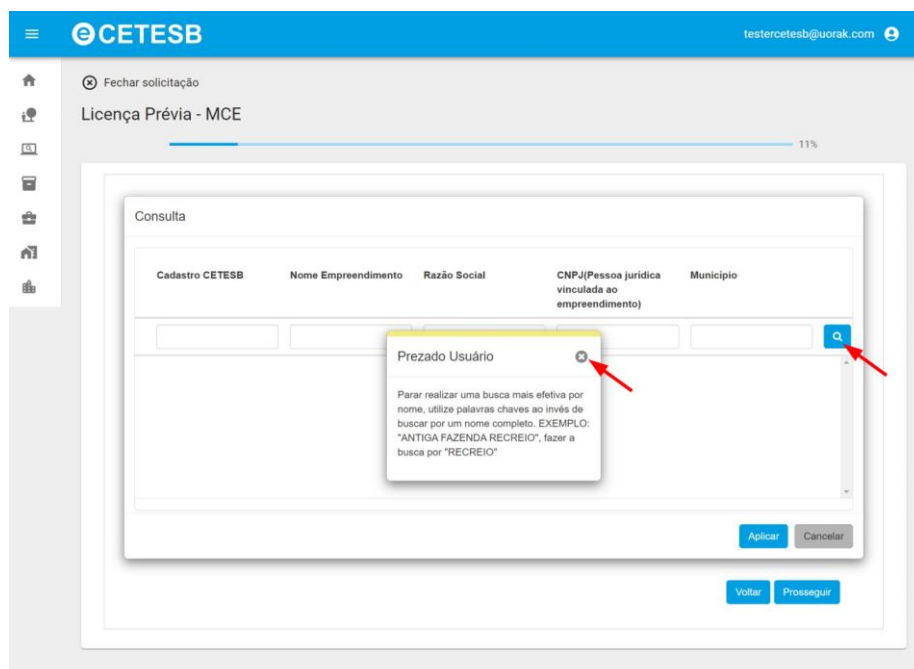


Imagem 26

Consulta

Cadastro CETESB	Nome Empreendimento	Razão Social	CNPJ(Pessoa jurídica vinculada ao empreendimento)	Município
<input type="text"/>	<input type="text" value="SORIA AQUE"/>	<input type="text"/>	<input type="text"/>	<input type="text"/>
<input type="checkbox"/> 2141004399	SORIA AQUECEDOR SOLAR EIRELI - EPP			Birigui

Prezado Usuário

Parar realizar uma busca mais efetiva por nome, utilize palavras chaves ao invés de buscar por um nome completo. EXEMPLO: "ANTIGA FAZENDA RECREIO", fazer a busca por "RECREIO"

Imagem 27

**CETESB** testercetesb@uorak.com

Fechar solicitação

Licença Prévia e de Instalação - MCE (LP/LI) 14%

### Informações do Empreendimento

Empreendimento

Cadastro CETESB  Nome

Atividade  CEP

Atividade CETESB

Logradouro  Município  UF

A empresa tem interesse em se utilizar de decisão liminar?  Sim  Não

Imagem 28

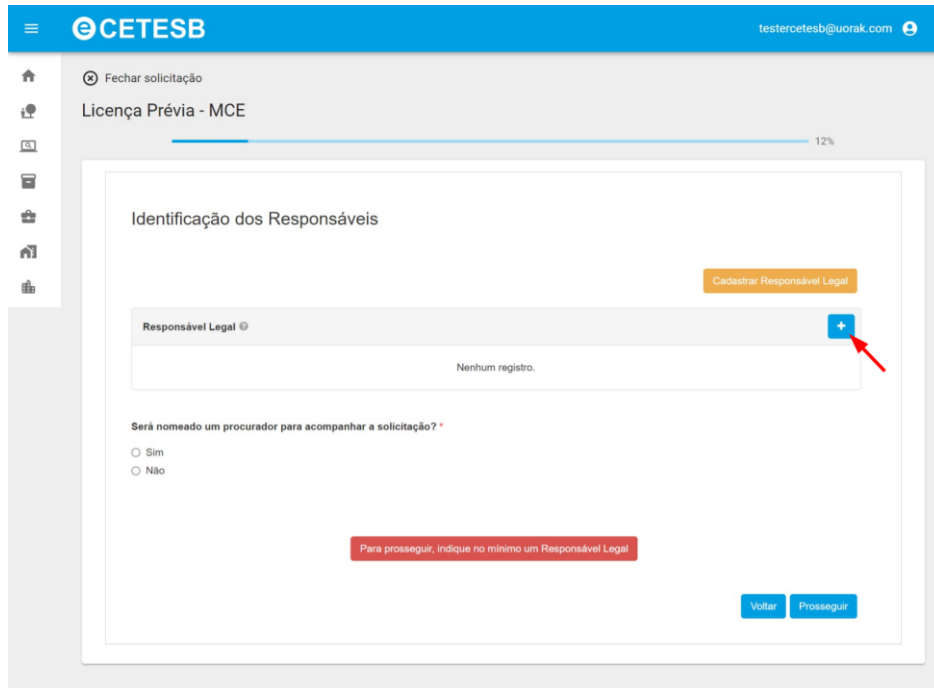


Imagem 29

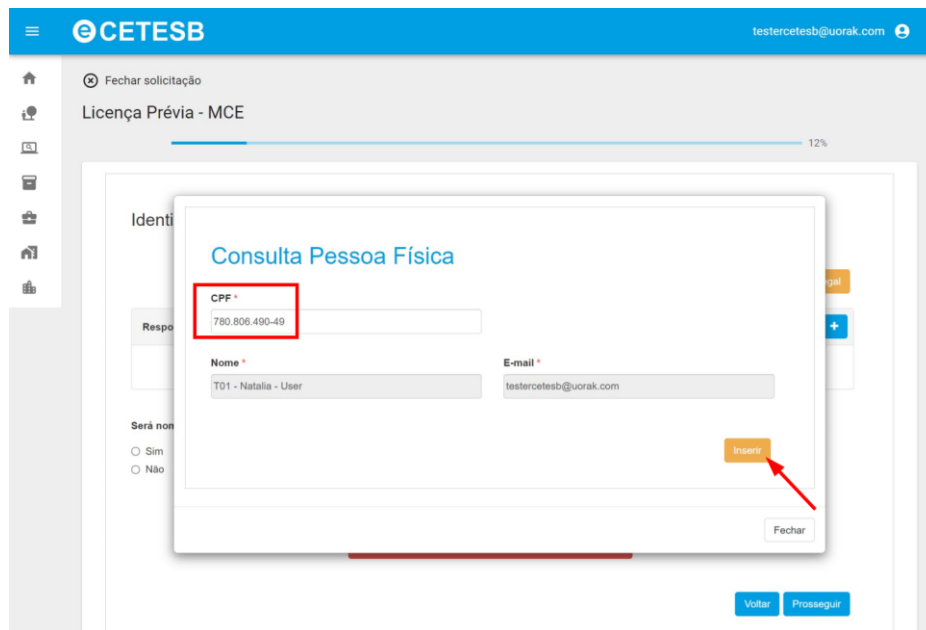


Imagem 30

☰ CETESB testercetesb@uorak.com

🏠 Fechar solicitação

📄 Licença Prévia - MCE 12%

### Identificação dos Responsáveis

[Cadastrar Responsável Legal](#)

CPF	Nome	E-mail	
78080649049	T01 - Natalia - User	testercetesb@uorak.com	<a href="#">✎</a> <a href="#">✖</a>

Responsável Legal [+](#)

Será nomeado um procurador para acompanhar a solicitação? \*

Sim  
 Não

O procurador da solicitação é: \*

Pessoa Física  
 Pessoa Jurídica

[Cadastrar Pessoa Física](#)

CPF	Nome	E-mail	
13390463003	T01 - Natalia - Procurador	procurador01@gmail.com	<a href="#">✎</a> <a href="#">✖</a>

Procurador(es) da solicitação (Pessoa Física) [+](#)

[Voltar](#) [Proseguir](#)

Imagem 31

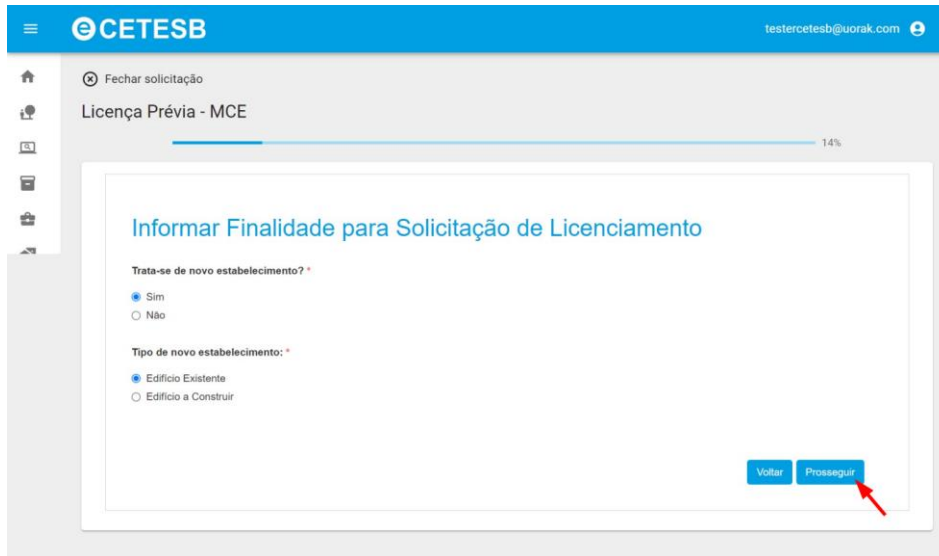
### Informar Finalidade para Solicitação de Licenciamento

Trata-se de novo estabelecimento? \*

Sim  
 Não

[Voltar](#) [Proseguir](#)

Imagem 32



Fechar solicitação

Licença Prévia - MCE

14%

### Informar Finalidade para Solicitação de Licenciamento

Trata-se de novo estabelecimento? \*

Sim  
 Não

Tipo de novo estabelecimento: \*

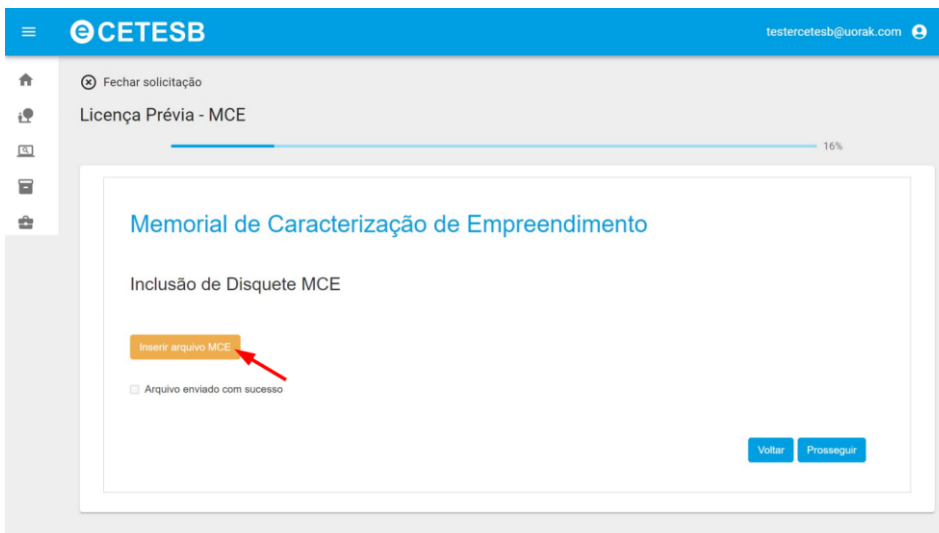
Edifício Existente  
 Edifício a Construir

Voltar Prosseguir

Imagem 33

9 - Para o fluxo de Licença Prévia - MCE, utilize o arquivo MCE\_ESCAPAMENTOS JOAO TECLIS INDUSTRIA E COMERCIO LTDA\_LP.txt.

10 - Para o fluxo de Licença Prévia e de Instalação - MCE (LP/LI), utilize o arquivo MCE\_SORIA\_LPLI.txt.



Fechar solicitação

Licença Prévia - MCE

16%

### Memorial de Caracterização de Empreendimento

Inclusão de Disquete MCE

Inserir arquivo MCE

Arquivo enviado com sucesso

Voltar Prosseguir

Imagem 34



Carregar MCE

Solicitação n°: 94001065

Não há arquivo MCE associado à solicitação.

CARREGAR MCE BAIXAR MCE

Imagem 35

11 - Os dados do arquivo MCE serão apresentados em tela. Depois de conferir, clique em 'Prosseguir'.

Imagem 36

Nome do objeto	Desconto (Reais)	Total	Total (Reais)
Licença Prévia - MCE	R\$ 0,00	127,50	R\$ 4.368,15

Imagem 37

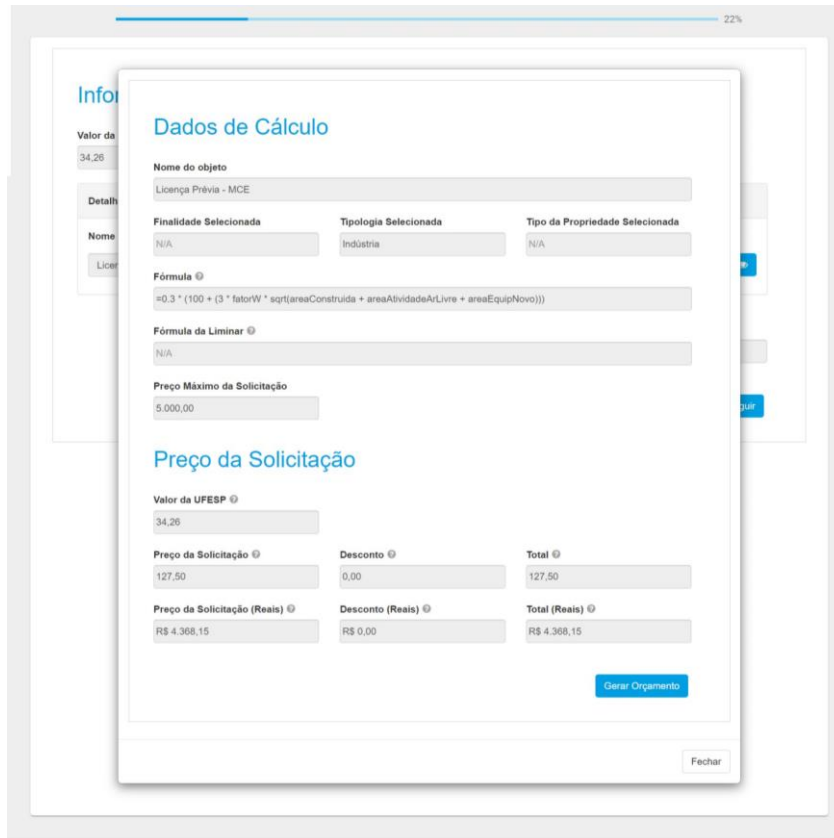


Imagem 38

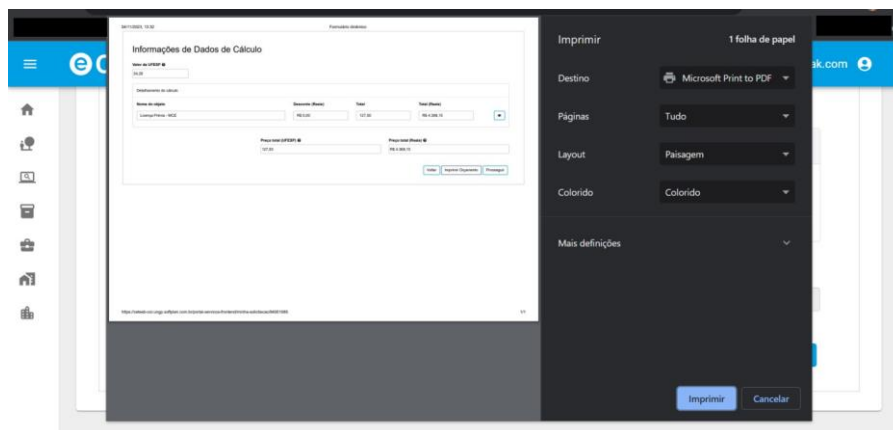


Imagem 39



☰ e CETESB testercetesb@uorak.com

🏠 Fechar solicitação

👤 Licença Prévia - MCE 24%

### Declaração de Veracidade

Confirmação da Solicitação

Objeto  
Licença Prévia - MCE

### Declaração de Veracidade

Os contatos a serem realizados pela CETESB dependerão das informações apresentadas abaixo. Revise os seus dados e faça qualquer correção, caso necessário, na área "Minha conta".

CPF \*  
780.806.490-49

Nome  
T01 - Natalia - User

RG E-mail  
testercetesb@uorak.com

Telefone Telefone Celular  
551199999999

CEP UF Município  
05641-030 SP São Paulo

Logradouro Número  
Rua Domingos Lopes da Silva 1234

Complemento Bairro  
Vila Suzana

**Declaração de Veracidade**  
 Declaramos, sob as penas da lei, que todas as informações aqui contidas e todos os documentos que acompanham a presente solicitação são a expressão da verdade.

[Voltar](#)

Imagem 40

Fechar solicitação

Licença Prévia - MCE

24%

### Declaração de Veracidade

Confirmação da Solicitação

Objeto  
Licença Prévia - MCE

Declaração de Veracidade

Os contatos a serem realizados pela CETESB dependerão das informações apresentadas abaixo. Revise os seus dados e faça qualquer correção, caso necessário, na área "Minha conta".

CPF \*  
780.806.490-49

Nome  
T01 - Natalia - User

RG  
E-mail  
testercetesb@uorak.com

Telefone  
551199999999

Telefone Celular

CEP  
05641-030

UF  
SP

Município  
São Paulo

Logradouro  
Rua Domingos Lopes da Silva

Número  
1234

Complemento  
Bairro  
Vila Suzana

Declaração de Veracidade

Declararamos, sob as penas da lei, que todas as informações aqui contidas e todos os documentos que acompanham a presente solicitação são a expressão da verdade.

Voltar Concluir Solicitação

Imagem 41

Licença Prévia - MCE

Solicitação submetida com sucesso!

Número da solicitação: 94001065

Situação: Aguardando pagamento

Interessado: T01 - Natalia - PJ

**Avisos importantes**

Sua solicitação chegou ao fim e foi concluída com sucesso. Agora é muito importante que veja as informações contidas na "Guia de solicitações" para dar seguimento na análise do seu pedido.

Para saber mais sobre os próximos passos abra o e-mail cadastrado para o CPF e/ou CNPJ informado nessa solicitação e veja os documentos que foram enviados por sistemacetesb@ecetesb.com.br ou veja os documentos selecionando os botões apresentados abaixo.

[VISUALIZAR BOLETOS](#)

Número	Status	Tipo	Emitido em	Reemitido em	Vencimento	Ações
23940270	Aguardando emissão	Licenciamento	04/11/2023		16/11/2023	DOWNLOAD

GUIA DE SOLICITAÇÃO

ESPELHO DA SOLICITAÇÃO

VER DOCUMENTO(S)

Imagem 42



3 - Para o fluxo de Renovação de Licença de Operação - MCE, utilize o CEP 07996-200.

The screenshot shows the 'Licença Prévia - MCE' form. The 'CEP do Empreendimento/Propriedade' field is highlighted with a red box and contains the value '16201000'. Below this, there are fields for 'Logradouro' (Avenida João Cernach), 'Bairro' (Patrimônio Silveiras), and 'Município' (Birgüi). The 'Dados da Agência Ambiental' section includes 'Unidade' (Agência Ambiental de Araçatuba), 'Logradouro' (Rua Ten. Alcides Teodoro dos Santos), 'Número' (260), 'Complemento', 'Bairro' (Aviação), and 'CEP Agência' (16055557). At the bottom right, there are 'Voltar' and 'Prosseguir' buttons, with a red arrow pointing to the 'Prosseguir' button.

Imagem 46

4 - As telas a seguir referem-se ao serviço de Licença de Instalação - MCE.

The screenshot shows the 'Licença de Instalação - MCE' form. The main section is titled 'Informação da(s) Licença(s) Anterior(es)'. It asks the user to 'Escolha a opção que melhor se adequa ao Empreendimento:' and provides three radio button options: 'Licença Prévia emitida pela Agência Ambiental (MCE)' (selected), 'Licença Prévia emitida com base em estudos de Impacto Ambiental (EAS, RAP ou EIA/RIMA)', and 'Licença Prévia emitida pela Prefeitura'. Below these are input fields for 'Número da licença anterior:' and 'Número da solicitação anterior:'. A 'Consultar' button is located below the input fields. At the bottom right, there are 'Voltar' and 'Prosseguir' buttons, with a red arrow pointing to the 'Licença Prévia emitida pela Agência Ambiental (MCE)' option.

Imagem 47

5 - No campo 'Número da solicitação anterior' digite o número: 29019839 ou, no campo 'Número da licença anterior', o número: 29001915. Em seguida, clique em 'Consultar'.

Fechar solicitação

Licença de Instalação - MCE

5%

### Informação da(s) Licença(s) Anterior(es)

Escolha a opção que melhor se adequa ao Empreendimento: \*

- Licença Prévia emitida pela Agência Ambiental (MCE)
- Licença Prévia emitida com base em estudos de Impacto Ambiental (EAS, RAP ou EIA/RIMA)
- Licença Prévia emitida pela Prefeitura

Número da licença anterior: \*

Número da solicitação anterior: \*

Voltar Prosseguir

Imagem 48

Fechar solicitação

Licença de Instalação - MCE

5%

### Informação da(s) Licença(s) Anterior(es)

Escolha a opção que melhor se adequa ao Empreendimento: \*

- Licença Prévia emitida pela Agência Ambiental (MCE)
- Licença Prévia emitida com base em estudos de Impacto Ambiental (EAS, RAP ou EIA/RIMA)
- Licença Prévia emitida pela Prefeitura

Número da solicitação anterior: \*

Voltar Prosseguir

Imagem 49

Para as opções apresentadas nas imagens 48 e 49, o sistema não valida o número da licença anterior ou solicitação anterior, basta incluir o número e prosseguir.

6 - As telas a seguir referem-se ao serviço de Licença de Operação - MCE.

Fechar solicitação

Licença de Operação - MCE

3%

### Informação da(s) Licença(s) Anterior(es)

A(s) licença(s) anterior(es) foram emitidas pela CETESB ou por outro órgão?

- Emitida(s) pela CETESB
- Licença de Instalação emitida pela prefeitura
- Atividade objeto do licenciamento foi dispensada da obtenção de licenças ambientais anteriores

Voltar Prosseguir

Imagem 50

Para as opções em destaque, na imagem 50, o sistema não valida o número da licença anterior ou solicitação anterior, basta informar o número/selecionar a opção desejada e prosseguir.

Fechar solicitação

Licença de Operação - MCE

3%

### Informação da(s) Licença(s) Anterior(es)

A(s) licença(s) anterior(es) foram emitidas pela CETESB ou por outro órgão?

- Emitida(s) pela CETESB
- Licença de Instalação emitida pela prefeitura
- Atividade objeto do licenciamento foi dispensada da obtenção de licenças ambientais anteriores

Escolha a opção que melhor se adequa ao Empreendimento: \*

- Licença Prévia e Instalação emitida pela Agência Ambiental (MCE)
- Licença de Instalação emitida pela Agência Ambiental (MCE)
- Empreendimento Habitacional que obtve certificado de aprovação do GRAPROHAB
- Loteamento industrial ou misto - Licença de Instalação emitida pela Agência Ambiental (MCE)
- Desmembramento ou condomínio industrial ou misto - Licença de Instalação emitida pela Agência Ambiental (MCE)

Número da licença anterior: \*

Número da solicitação anterior: \*

Consultar

Voltar Prosseguir

Imagem 51

8 - No campo 'Número da solicitação anterior' digite o número: 32022234 ou, no campo 'Número da licença anterior', digite o número: 32000796. Em seguida, clique em 'Consultar'.

Fechar solicitação

Licença de Operação - MCE

### Informação da(s) Licença(s) Anterior(es)

A(s) licença(s) anterior(es) foram emitidas pela CETESB ou por outro órgão?

Emitida(s) pela CETESB

Licença de Instalação emitida pela prefeitura

Atividade objeto do licenciamento foi dispensada da obtenção de licenças ambientais anteriores

Escolha a opção que melhor se adequa ao Empreendimento: \*

Licença Prévia e Instalação emitida pela Agência Ambiental (MCE)

Licença de Instalação emitida pela Agência Ambiental (MCE)

Empreendimento Habitacional que obteve certificado de aprovação do GRAPROHAB

Loteamento Industrial ou misto - Licença de Instalação emitida pela Agência Ambiental (MCE)

Desmembramento ou condomínio industrial ou misto - Licença de Instalação emitida pela Agência Ambiental (MCE)

Número da licença anterior: \*

32000796

Número da solicitação anterior:

Consultar

Tipo de Licença: LICENÇA PRÉVIA E DE INSTALAÇÃO

Número do Processo: 320087611

Finalidade: NOVO\_ESTABELECIMENTO\_EM\_EDIFICIO\_EXISTENTE

Data da Licença: 09-05-2012 00:00:00

Empreendimento: AUTO POSTO VIADUTO DE MORATO EIRELI

Atividade do Licenciamento: COMBUSTÍVEIS PARA VEÍCULOS AUTOMOTORES (TRANSPORTADORES REVENDADORES R)

Voltar Prosseguir

Imagem 52

9 - No campo 'Número da solicitação anterior' digite o número: 32022234 ou, no campo 'Número da licença anterior', digite o número: 32000796. Em seguida, clique em 'Consultar'.

*Caso selecione a opção 2, 4 ou 5 (imagem 51) informe o CEP 07811-060. Caso seja preenchido com outro um CEP diferente, será apresentada uma mensagem de erro, informando que o CEP informado não condiz com o informado anteriormente.*

3%

### Informação da(s) Licença(s) Anterior(es)

A(s) licença(s) anterior(es) foram emitidas pela CETESB ou por outro órgão?

- Emitida(s) pela CETESB
- Licença de Instalação emitida pela prefeitura
- Atividade objeto do licenciamento foi dispensada da obtenção de licenças ambientais anteriores

Escolha a opção que melhor se adequa ao Empreendimento: \*

- Licença Prévia e Instalação emitida pela Agência Ambiental (MCE)
- Licença de Instalação emitida pela Agência Ambiental (MCE)
- Empreendimento Habitacional que obteve certificado de aprovação do GRAPROHAB
- Loteamento Industrial ou misto - Licença de Instalação emitida pela Agência Ambiental (MCE)
- Desmembramento ou condomínio industrial ou misto - Licença de Instalação emitida pela Agência Ambiental (MCE)

Número da licença anterior:

Número da solicitação anterior: \*

[Consultar](#)

<b>Tipo de Licença</b>	<b>Número do Processo</b>
LICENÇA DE INSTALAÇÃO	290125607
<b>Finalidade</b>	<b>Data da Licença</b>
NOVOS_EQUIPAMENTOS	01-04-2013 00:00:00
<b>Empreendimento</b>	
TAMCO LUBRIFICANTES E DERIVADOS LTDA	
<b>Atividade do Licenciamento</b>	
Sucatas não-metálicas diversos, reciclagem e/ou recuperação de	

[Voltar](#) [Prosseguir](#)

Imagem 53

3%

### Informação da(s) Licença(s) Anterior(es)

A(s) licença(s) anterior(es) foram emitidas pela CETESB ou por outro órgão?

- Emitida(s) pela CETESB
- Licença de Instalação emitida pela prefeitura
- Atividade objeto do licenciamento foi dispensada da obtenção de licenças ambientais anteriores

Escolha a opção que melhor se adequa ao Empreendimento: \*

- Licença Prévia e Instalação emitida pela Agência Ambiental (MCE)
- Licença de Instalação emitida pela Agência Ambiental (MCE)
- Empreendimento Habitacional que obteve certificado de aprovação do GRAPROHAB
- Loteamento industrial ou misto - Licença de Instalação emitida pela Agência Ambiental (MCE)
- Desmembramento ou condomínio industrial ou misto - Licença de Instalação emitida pela Agência Ambiental (MCE)

Número da licença anterior:

Número da solicitação anterior: \*

[Consultar](#)

<b>Tipo de Licença</b>	<b>Número do Processo</b>
LICENÇA DE INSTALAÇÃO	290125607
<b>Finalidade</b>	<b>Data da Licença</b>
NOVOS_EQUIPAMENTOS	01-04-2013 00:00:00
<b>Empreendimento</b>	
TAMCO LUBRIFICANTES E DERIVADOS LTDA	
<b>Atividade do Licenciamento</b>	
Sucatas não-metálicas diversos, reciclagem e/ou recuperação de	

[Voltar](#) [Prosseguir](#)

Imagem 54



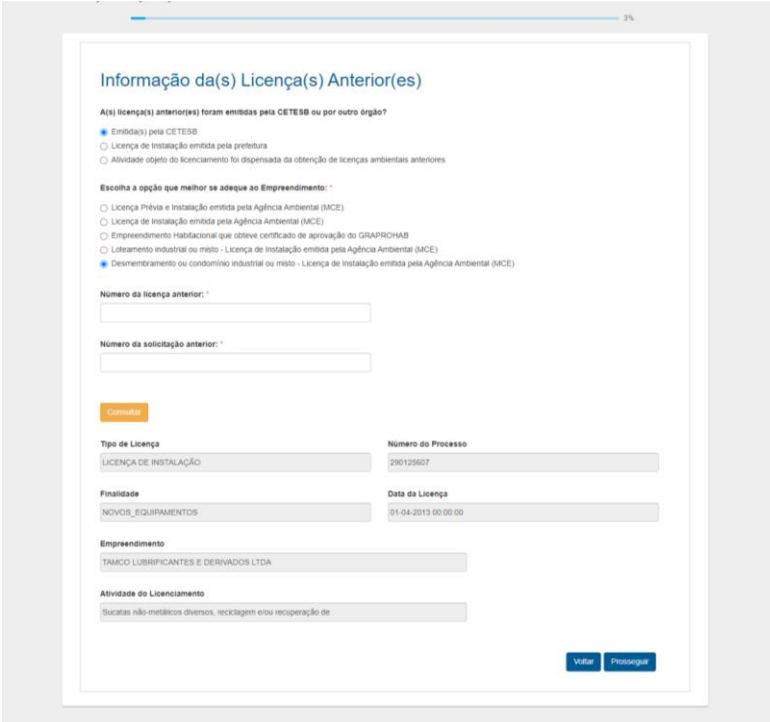


Imagem 55

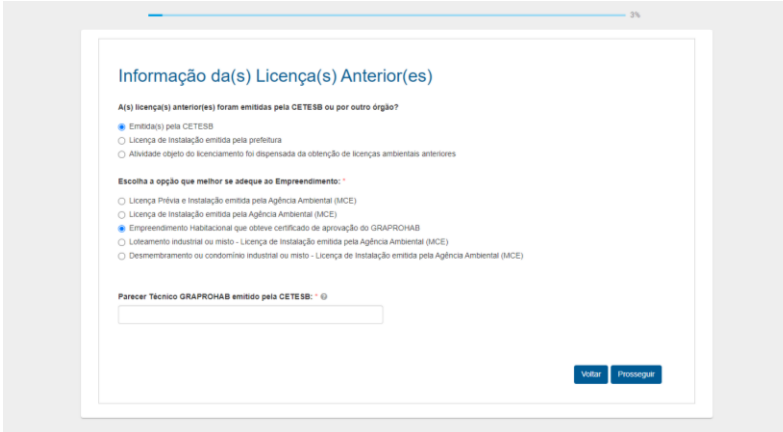


Imagem 56

Para esta opção o sistema não valida o número do parecer técnico 'GRAPROHAB', basta incluir o número e

10 - As telas a seguir referem-se ao serviço de Renovação da Licença de Operação - MCE.

Fechar solicitação

Renovação de Licença de Operação – MCE

3%

### Informação da(s) Licença(s) Anterior(es)

Escolha a opção que melhor se adequa ao Empreendimento:

- Licenças de Operação ou Renovações de Licença de Operação emitidas pela Agência Ambiental (MCE)
- Licença de Operação ou Renovações de Licença de Operação emitidas pela prefeitura
- Licença de Operação Parcial

Voltar Prosseguir

Imagem 57

Para as opções 2 e 3 (imagem 57) o sistema não valida o número da solicitação ou licença anterior, basta incluir o número e prosseguir.

Fechar solicitação

Renovação de Licença de Operação – MCE

3%

### Informação da(s) Licença(s) Anterior(es)

Escolha a opção que melhor se adequa ao Empreendimento:

- Licenças de Operação ou Renovações de Licença de Operação emitidas pela Agência Ambiental (MCE)
- Licença de Operação ou Renovações de Licença de Operação emitidas pela prefeitura
- Licença de Operação Parcial

Licença/Solicitação Anterior	
Nenhum registro.	

Voltar Prosseguir

Imagem 58

Imagem 59

11 - Digite o número 32025282 no campo 'Número da solicitação anterior' ou, no campo 'Número da licença anterior', digite o número 32006822. Em seguida, clique em 'Inserir'.

12 - Caso possua mais de uma 'Licença anterior', basta clicar novamente no botão '+

Imagem 60

13 - O sistema validará se todas os dados informados na tabela são do mesmo empreendimento, caso não sejam, o sistema apresentará um aviso em tela, para o usuário.

5%

A área foi objeto de Auto de Infração Ambiental - AIA, lavrado pela Polícia Ambiental? \*

Sim

Não

Haverá intervenção em Áreas de Preservação Permanente - APP? \*

Sim

Não

Dúvidas? [Clique aqui!](#)

Haverá supressão de vegetação nativa? \*

Sim

Não

Dúvidas? [Clique aqui!](#)

Haverá corte de árvore(s) nativa(s) isolada(s)? \*

Sim

Não

Haverá manejo florestal? \*

Sim

Não

Haverá movimentação de terra em Área de Proteção Ambiental - APA acima de 100m? \*

Sim

Não

Dúvidas? [Clique aqui!](#)

[Voltar](#) [Prosseguir](#)

Imagem 61

7%

Intervenção em APM/APRM

**Legenda**

- Região Metropolitana de São Paulo - RMSP
- Limite Municipal
- Área de Proteção aos Mananciais - APM - Lei 1.172/76
- Área de Proteção e Recuperação dos Mananciais - APRM**
  - APRM Guarapiranga - Lei 12.233/2006
  - APRM Billings - Lei 13.579/2009
  - APRM Alto Juquery - Lei 13.790/2015
  - APRM Alto Turi Caboclos - Lei 15.913/2018
  - APRM Alto Costa - Lei 16.568/2017
- Proposta de APRMs de acordo com a Lei Estadual 9.268/97**
  - Sub-bacia Alto Juruá
  - Sub-bacia Rio Guaiú
  - Sub-bacia Jaguari
  - Sub-bacia Cubatão - Tanque Grande
  - Sub-bacia Capivari Monca

**Área de Proteção e Recuperação dos Mananciais - APRM**

[Clique aqui para obter os mapas para visualização das Áreas de Proteção e Recuperação dos Mananciais - APRM através do Google Earth.](#)

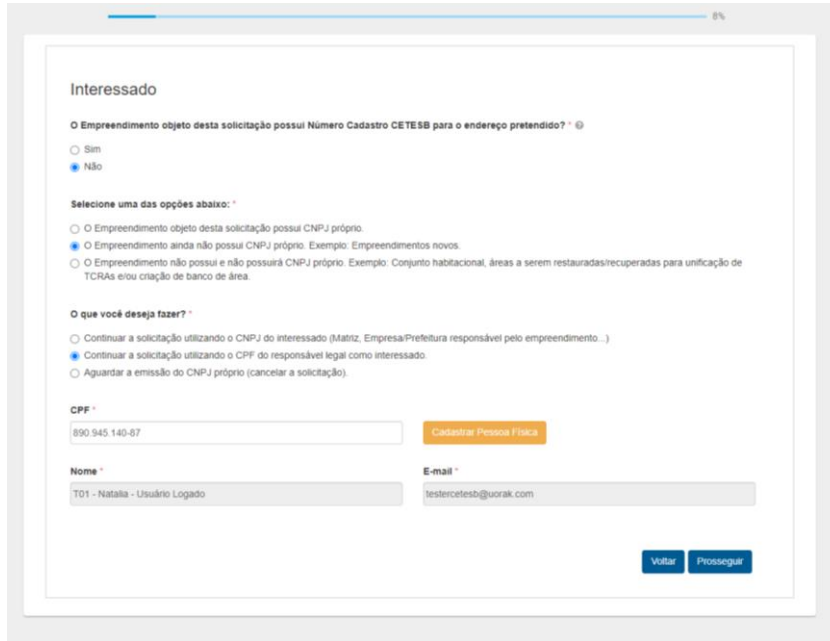
O local está inserido em Área de Proteção e Recuperação dos Mananciais? \* @

O local está inserido Área de Proteção e Recuperação dos Mananciais do Alto Juquery

Não está inserido em nenhuma bacia

[Voltar](#) [Prosseguir](#)

Imagem 62



**Interessado**

O Empreendimento objeto desta solicitação possui Número Cadastro CETESB para o endereço pretendido? \*

Sim  
 Não

Selecione uma das opções abaixo: \*

O Empreendimento objeto desta solicitação possui CNPJ próprio.  
 O Empreendimento ainda não possui CNPJ próprio. Exemplo: Empreendimentos novos.  
 O Empreendimento não possui e não possuirá CNPJ próprio. Exemplo: Conjunto habitacional, áreas a serem restauradas/recuperadas para unificação de TCRA's e/ou criação de banco de área.

O que você deseja fazer? \*

Continuar a solicitação utilizando o CNPJ do interessado (Matriz, Empresa/Prefeitura responsável pelo empreendimento...)  
 Continuar a solicitação utilizando o CPF do responsável legal como interessado.  
 Aguardar a emissão do CNPJ próprio (cancelar a solicitação).

CPF \*

890.945.140-87 Cadastrar Pessoa Física

Nome \*

T01 - Natalia - Usuário Logado

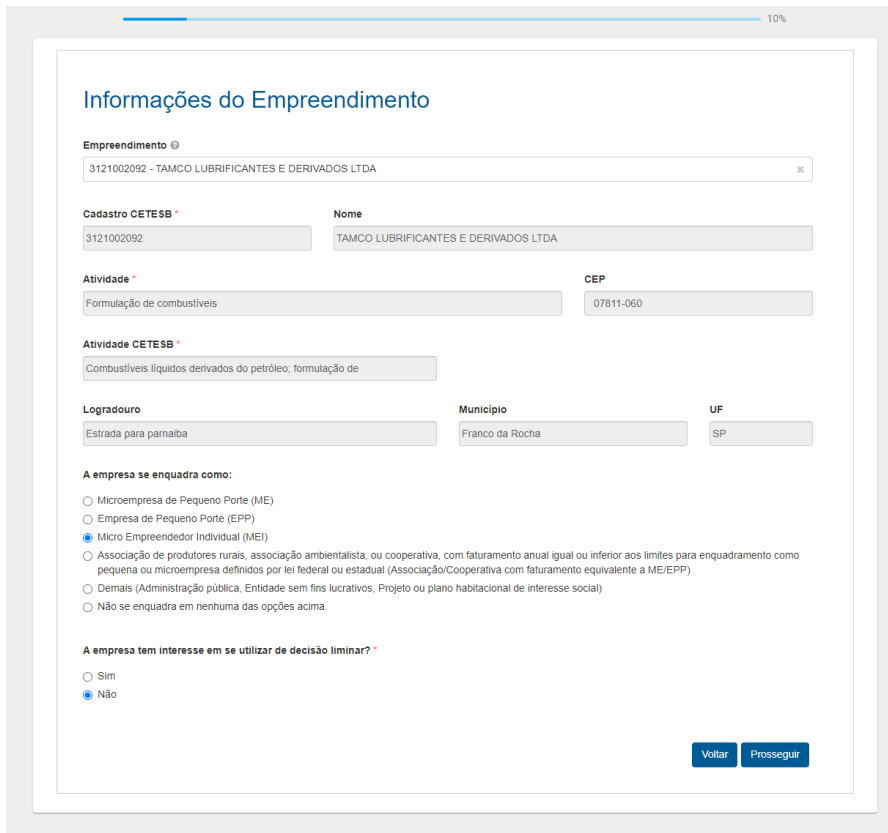
E-mail \*

testercetesb@uorak.com

Voltar Prosseguir

Imagem 63

Dependendo do serviço selecionado e dos dados fornecidos anteriormente, o empreendimento a ser selecionado nessa tela será diferente. Deve ser o mesmo da licença anterior informado ou, nos casos em que não foi informado uma licença anterior validada, um empreendimento que esteja no mesmo CEP indicado no início da SD.



**Informações do Empreendimento**

Empreendimento

3121002092 - TAMCO LUBRIFICANTES E DERIVADOS LTDA

Cadastro CETESB \*

3121002092

Nome

TAMCO LUBRIFICANTES E DERIVADOS LTDA

Atividade \*

Formulação de combustíveis

CEP

07811-060

Atividade CETESB \*

Combustíveis líquidos derivados do petróleo; formulação de

Logradouro

Estrada para pamaiba

Município

Franco da Rocha

UF

SP

A empresa se enquadra como:

Microempresa de Pequeno Porte (ME)  
 Empresa de Pequeno Porte (EPP)  
 Micro Empreendedor Individual (MEI)  
 Associação de produtores rurais, associação ambientalista, ou cooperativa, com faturamento anual igual ou inferior aos limites para enquadramento como pequena ou microempresa definidos por lei federal ou estadual (Associação/Cooperativa com faturamento equivalente a ME/EPP)  
 Demais (Administração pública, Entidade sem fins lucrativos, Projeto ou plano habitacional de interesse social)  
 Não se enquadra em nenhuma das opções acima.

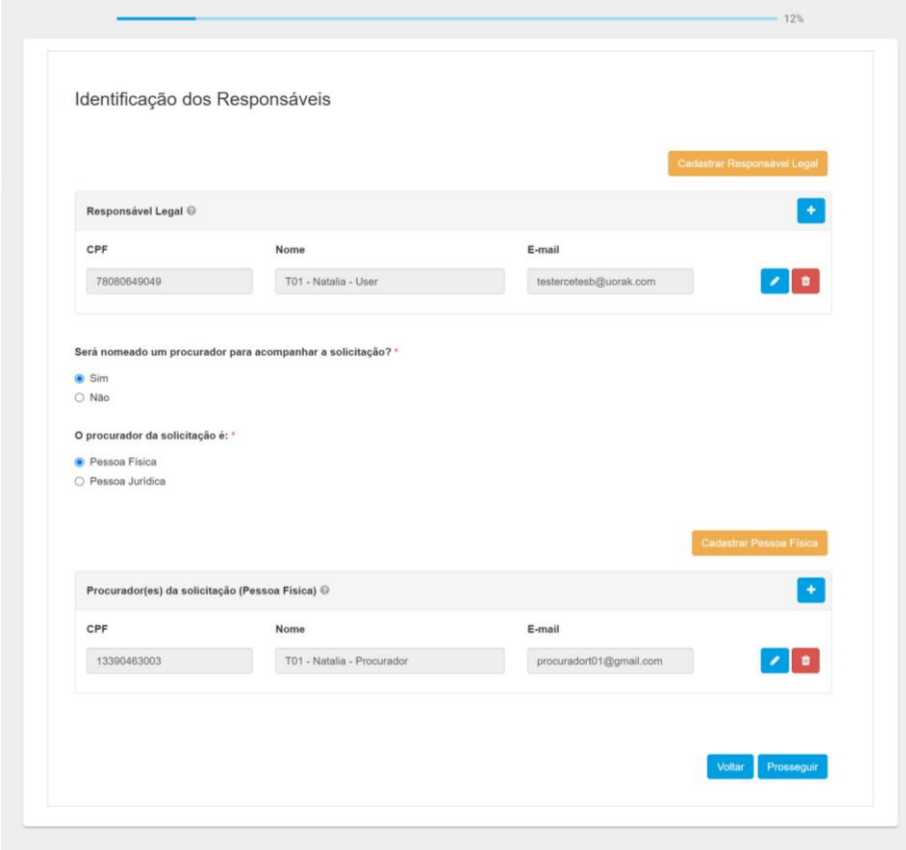
A empresa tem interesse em se utilizar de decisão liminar? \*

Sim  
 Não

Voltar Prosseguir

Imagem 63

14 - Exemplo: o empreendimento selecionado acima, é o mesmo indicado na licença anterior na solicitação de Licença de Operação.



12%

### Identificação dos Responsáveis

[Cadastrar Responsável Legal](#)

**Responsável Legal** +

CPF	Nome	E-mail
78080649049	T01 - Natalia - User	testercetesb@uorak.com

Sim  
 Não

**Será nomeado um procurador para acompanhar a solicitação? \***

Pessoa Física  
 Pessoa Jurídica

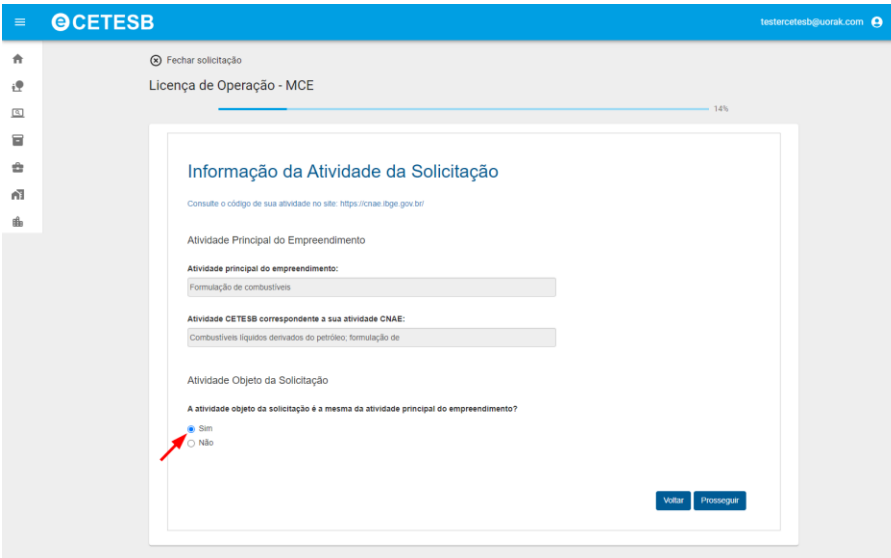
[Cadastrar Pessoa Física](#)


**Procurador(es) da solicitação (Pessoa Física)** +

CPF	Nome	E-mail
13390463003	T01 - Natalia - Procurador	procurador01@gmail.com

[Voltar](#) [Prosseguir](#)

Imagem 64



 CETESB testercetesb@uorak.com

[Fechar solicitação](#)

### Licença de Operação - MCE

14%

### Informação da Atividade da Solicitação

Consulte o código de sua atividade no site: <https://cnae.ibge.gov.br/>

**Atividade Principal do Empreendimento**

Atividade principal do empreendimento:  
Formulação de combustíveis

Atividade CETESB correspondente a sua atividade CNAE:  
Combustíveis líquidos derivados do petróleo, formulação de

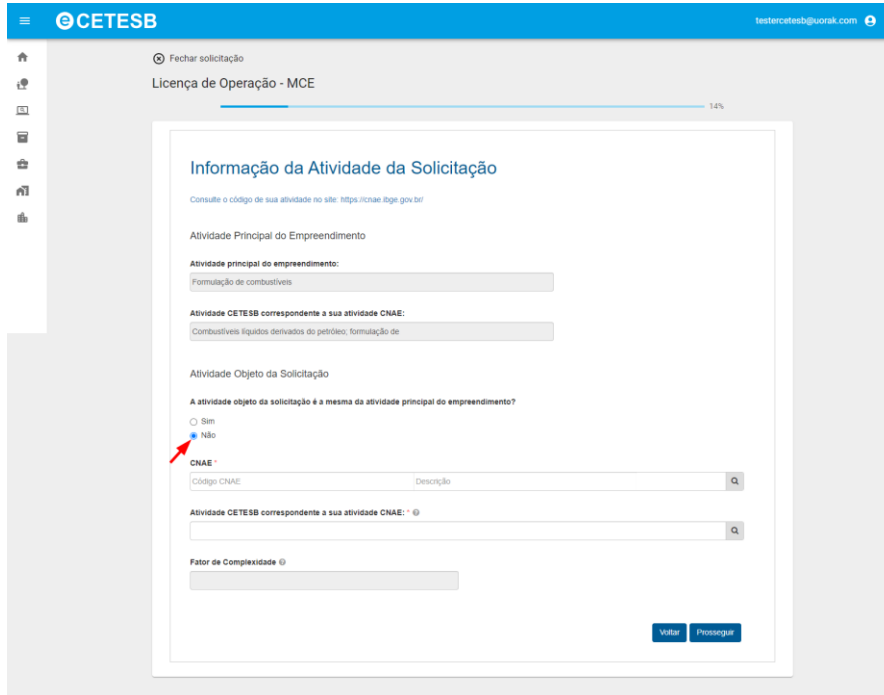
**Atividade Objeto da Solicitação**

A atividade objeto da solicitação é a mesma da atividade principal do empreendimento?

Sim  
 Não

[Voltar](#) [Prosseguir](#)

Imagem 65



Fechar solicitação

Licença de Operação - MCE 14%

### Informação da Atividade da Solicitação

Consulte o código de sua atividade no site: <https://cnae.ibge.gov.br/>

**Atividade Principal do Empreendimento**

Atividade principal do empreendimento:  
Formulação de combustíveis

Atividade CETESB correspondente a sua atividade CNAE:  
Combustíveis líquidos derivados do petróleo, formulação de

**Atividade Objeto da Solicitação**

A atividade objeto da solicitação é a mesma da atividade principal do empreendimento?

Sim

Não

**CNAE\***

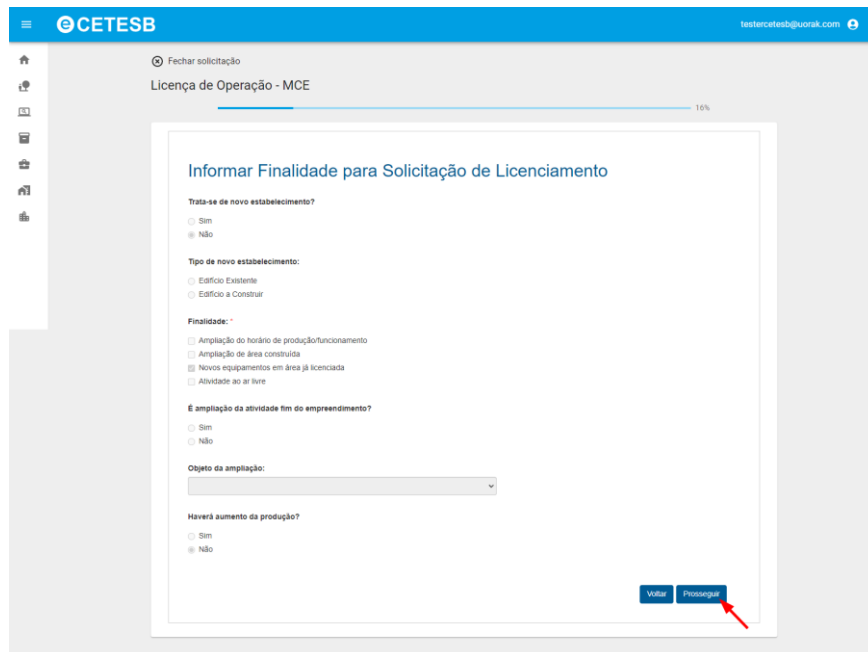
Código CNAE Descrição

Atividade CETESB correspondente a sua atividade CNAE: \*

Fator de Complexidade

[Voltar](#) [Próximo](#)

Imagem 66



Fechar solicitação

Licença de Operação - MCE 16%

### Informar Finalidade para Solicitação de Licenciamento

Trata-se de novo estabelecimento?

Sim

Não

**Tipo de novo estabelecimento:**

Edifício Existente

Edifício a Construir

**Finalidade: \***

Ampliação do horário de produção/funcionamento

Ampliação de área construída

Novos equipamentos em área já licenciada

Atividade ao ar livre

**É ampliação da atividade fim do empreendimento?**

Sim

Não

Objeto da ampliação:

Haverá aumento da produção?

Sim

Não

[Voltar](#) [Próximo](#)

Imagem 67

Fechar solicitação

Licença de Operação - MCE 17%

### Informação dos Dados de Área

**Orientação para Licenciamento de Sistema de Saneamento e Termoeletricas ou Co-geradoras de Energia**  
O Decreto Estadual 64.872, de 19/10/2019, que dá nova redação ao regulamento da Lei 997, de 31/05/76, aprovado pelo Decreto 8.468, de 06/06/1976, altera o preço de análise de empreendimentos de atividades listados nos incisos IV (sistema de saneamento) e XIV (termoeletricas ou co-geradoras de energia) do artigo 5º.

Área do terreno (m²) \* 129136,14

Área Construída (m²) \* 0

Área de atividade ao ar livre/outras áreas(m²) \* 0

Fator de Ampliação 100

Área Novo Equipamento (m²) \* 269,4

Custo do Empreendimento (Reais) R\$ 0,00

Voltar Prosseguir

Imagem 68

19%

### Informações de Dados de Cálculo

Valor da UFESP 34,26

Detalhamento do cálculo

Nome do objeto	Desconto (Reais)	Total	Total (Reais)
Licença de Operação - MCE	R\$ 11.860,81	0,00	R\$ 0,00

Preço total (UFESP) 0,00

Preço total (Reais) R\$ 0,00

Voltar Imprimir Orçamento Prosseguir

Imagem 69



Fechar solicitação  
Licença de Operação - MCE 21%

### Declaração de Veracidade

Confirmação da Solicitação

Objeto  
Licença de Operação - MCE

Declaração de Veracidade

Os contatos a serem realizados pela CETESB dependerão das informações apresentadas abaixo. Revise os seus dados e faça qualquer correção, caso necessário, na área "Minha conta".

CPF \*  
890.945.143-87

Nome  
T01 - Natalia - Usuário Logado

RG E-mail  
testercetesb@uorak.com

Telefone Telefone Celular  
55119096888

CEP UF Município  
05641-030 SP São Paulo

Logradouro Número  
Rua Domingos Lopes da Silva 122

Complemento Bairro  
Vila Suzana

Declaração de Veracidade

Declaramos, sob as penas da lei, que todas as informações aqui constadas e todos os documentos que acompanham a presente solicitação são a expressão da verdade.

Voltar Concluir Solicitação

Imagem 70

## 11. CERTIFICADO DE MOVIMENTAÇÃO DE RESÍDUOS DE INTERESSE AMBIENTAL - CADRI

1 - Selecione o grupo 'Movimentação de Resíduos'.

2 - Clique em 'Solicitar', ao lado do serviço de 'Certificado de Movimentação de Resíduos de Interesse Ambiental - CADRI' e siga o passo a passo, conforme as imagens a seguir.

Voltar

### Serviços disponíveis

GRUPOS DE SERVIÇOS CONSULTAR SERVIÇOS

Nome

Grupo de serviços  
Movimentação de Res...

LIMPAR CONSULTAR

Nome	Ações
Parecer Técnico - Autorização para Recebimento de Resíduos Industriais de Outros Estados	<input type="button" value="SOLICITAR"/>
Parecer Técnico - Autorização para Recebimento de Resíduos Industriais Coletados por Empresa de Outro Estado	<input type="button" value="SOLICITAR"/>
Certificado de Movimentação de Resíduos de Interesse Ambiental - CADRI Coletivo	<input type="button" value="SOLICITAR"/>
Certificado de Movimentação de Resíduos de Interesse Ambiental - CADRI	<input type="button" value="SOLICITAR"/>

Linhas por página 5 1-4 de 4

Imagem 71

**Informações Gerais Sobre a Solicitação**

Prezado Usuário,

Na parte superior dos formulários apresentados, você poderá acompanhar a porcentagem de preenchimento da sua solicitação.

Caso precise sair da solicitação antes de completá-la, fique tranquilo. Sempre que você avançar pelos formulários, iremos salvar a solicitação como rascunho, para que você possa continuar em qualquer momento posterior.

Preste atenção no prazo durante o qual o rascunho ficará salvo no sistema; se demorar muito para retornar, pode ser que ele seja excluído.

**TERMO DE ACEITE**

Li e entendo o funcionamento da solicitação

[Começar Solicitação](#)

Imagem 72

**Interessado**

O Empreendimento objeto desta solicitação possui Número Cadastro CETESB para o endereço pretendido? \* ⓘ

Sim  
 Não

Selecione uma das opções abaixo: \*

O Empreendimento objeto desta solicitação possui CNPJ próprio.  
 O Empreendimento ainda não possui CNPJ próprio. Exemplo: Empreendimentos novos.  
 O Empreendimento não possui e não possuirá CNPJ próprio. Exemplo: Conjunto habitacional, áreas a serem restauradas/recuperadas para unificação de TCRAs e/ou criação de banco de área.

[Voltar](#) [Prosseguir](#)

Imagem 73

**Interessado**

O Empreendimento objeto desta solicitação possui Número Cadastro CETESB para o endereço pretendido? \* ⓘ

Sim  
 Não

Selecione uma das opções abaixo: \*

O Empreendimento objeto desta solicitação possui CNPJ próprio.  
 O Empreendimento ainda não possui CNPJ próprio. Exemplo: Empreendimentos novos.  
 O Empreendimento não possui e não possuirá CNPJ próprio. Exemplo: Conjunto habitacional, áreas a serem restauradas/recuperadas para unificação de TCRAs e/ou criação de banco de área.

O que você deseja fazer? \*

Continuar a solicitação utilizando o CNPJ do interessado (Matriz, Empresa/Prefeitura responsável pelo empreendimento...)  
 Continuar a solicitação utilizando o CPF do responsável legal como interessado.  
 Aguardar a emissão do CNPJ próprio (cancelar a solicitação).

CPF \*  
 890.945.140-87 [Cadastrar Pessoa Física](#)

Nome \*  
 T01 - Natalia - Usuário Logado

E-mail \*  
 testercetesb@uorak.com

[Voltar](#) [Prosseguir](#)

Imagem 73


3 - Na tela de empreendimento, cadastre um novo empreendimento, conforme as imagens abaixo.

Fechar solicitação

Certificado de Movimentação de Resíduos de Interesse Ambiental - CADRI

25%

### Informações do Empreendimento

Empreendimento \*  Nome Empreendimento  

Cadastro CETESB \*  Nome

Atividade \*  CEP

Atividade CETESB \*

Logradouro  Município  UF

Imagem 74

4 - Busque pelo empreendimento por meio de um dos campos de pesquisa e, em seguida, clique na lupa.

5 - Clique em 'Cancelar'.

Certificado de Movimentação de Resíduos de Interesse Ambiental - CADRI

25%

### Consulta

Cadastro CETESB	Nome Empreendimento	Razão Social	CNPJ	Município
<input type="checkbox"/>	<input type="text"/>	<input type="text"/>	<input type="text"/>	<input type="text"/>
<input type="checkbox"/> 1004313768	Empreendimento com atividade			São Paulo
<input type="checkbox"/> 1004313753	Empreendimento sem atividade			São Paulo
<input type="checkbox"/> 1004313749	Empreendimento at de documentos		42000135	São Paulo
<input type="checkbox"/> 1004313734	Teste - Natalia			São Paulo

Prezado Usuário

Parar realizar uma busca mais efetiva por nome, utilize palavras chaves ao invés de buscar por um nome completo. EXEMPLO: "ANTIGA FAZENDA RECREIO", fazer a busca por "RECREIO"

Imagem 75

Fechar solicitação

Certificado de Movimentação de Resíduos de Interesse Ambiental - CADRI

### Informações do Empreendimento

Empreendimento \*  
Cadastro CETESB Nome Empreendimento

Não encontrei meu empreendimento (utilizando a Busca Detalhada) e gostaria de cadastrar um novo

Cadastro CETESB \* Nome

Atividade \* CEP

Atividade CETESB \*

Logradouro Município UF

Voltar Prosseguir

Imagem 76

Fechar solicitação

Certificado de Movimentação de Resíduos de Interesse Ambiental - CADRI

### Informações do Empreendimento

Cadastrar Empreendimento

Empreendimento \*  
Cadastro CETESB Nome Empreendimento

Não encontrei meu empreendimento (utilizando a Busca Detalhada) e gostaria de cadastrar um novo

Cadastro CETESB \* Nome

Atividade \* CEP

Atividade CETESB \*

Logradouro Município UF

Voltar Prosseguir

Imagem 77

6 - Preencha os dados do empreendimento. Para o nome, lembre-se de utilizar o padrão dos nossos testes: *turma + nome + empreendimento*.

Exemplo: T01 - NATALIA AGUEDA - EMPREENDIMENTO

25%

Info

**Empreendimento**

Ativo  Inativo Data de abertura do empreendimento

**Dados básicos**

Cadastro CETESB

Nome \*  
T01 - Natalia - Empreendimento

Descrição

Quantidade de funcionários:

Setor administrativo

Setor produtivo

Atividade CNAE  
2123-8/00 - Fabricação de preparações farmacêuticas

Atividade principal \*  
2123-8/00-001 - Adesivos e outros materiais esterilizados para suturas cirúrgicas; fabricação de

Tipologia  
Indústria  
Valor associado à atividade principal

**Pessoa jurídica responsável pelo empreendimento**

CNPJ  Razão social

**Responsável legal** <sup>Ⓢ</sup>

Adicionar responsável

Nenhum resultado.

**Contato**

Telefone  
+55 (11) 99999-9999

Telefone celular  
+55 (\_\_) \_\_\_\_-\_\_\_\_

Telefone comercial  
+55 (\_\_) \_\_\_\_-\_\_\_\_

Imagem 78

Fechar solicitação

Certificado de Movimentação de Resíduos de Interesse Ambiental - CADRI

25%

### Informações do Empreendimento

Dados salvos com sucesso.

Cadastrar Empreendimento

Empreendimento \*

Não encontrei meu empreendimento (utilizando a Busca Detalhada) e gostaria de cadastrar um novo

Cadastro CETESB \*  Nome

Atividade \*  CEP

Atividade CETESB \*

Logradouro  Município  UF

Imagem 78

### Informação da Atividade da Solicitação

Consulte o código de sua atividade no site: <https://cnae.ibge.gov.br/>

Atividade Principal do Empreendimento

Atividade principal do empreendimento:

Atividade CETESB correspondente a sua atividade CNAE:

Atividade Objeto da Solicitação

A atividade objeto da solicitação é a mesma da atividade principal do empreendimento?

Sim

Não

CNAE \*

Código CNAE:  Descrição:

Atividade CETESB correspondente a sua atividade CNAE: \*

Fator de Complexidade

Imagem 79

7 - Selecione o empreendimento de destino e, em seguida, utilizando o ícone de lupa, selecione um empreendimento.

*Caso o empreendimento selecionado seja do estado de SP, é necessário que ele já tenha sido cadastrado previamente no sistema, pois se ele foi cadastrado no dia do teste, não será possível prosseguir com a solicitação. Além disso, não poderá ser selecionado o mesmo empreendimento indicado na tela 'Informações do Empreendimento' (regras de negócio).*

Fechar solicitação

Certificado de Movimentação de Resíduos de Interesse Ambiental - CADRI

50%

### Empreendimento de Destino

Consulta

Cadastro CETESB Nome Empreendimento

Nome Cadastro CETESB

Atividade

Logradouro Município UF

Voltar Prosseguir

Imagem 80

Fechar solicitação

Certificado de Movimentação de Resíduos de Interesse Ambiental - CADRI

50%

### Empreendimento de Destino

Consulta

1004313698 - Pinheiros 05418000 sem atividade

Nome Cadastro CETESB

Pinheiros 05418000 sem atividade 1004313698

Atividade

Adesivos e outros materiais esterilizados para suturas cirúrgicas; fabricação de

Logradouro Município UF

Rua Deputado Lacerda Franco São Paulo SP

Voltar Prosseguir

Imagem 81

Fechar solicitação

Certificado de Movimentação de Resíduos de Interesse Ambiental - CADRI

62%

### Seleção de Resíduos da Solicitação

Tabela de Resíduos

Nenhum registro.

Voltar Prosseguir

Imagem 82

8 - Selecione o resíduo desejado por meio da lupa, preencha os dados necessário e clique em 'Incluir'.

Informações dos Resíduos

Consulta de Resíduo \*

Código Descrição

Tipo \*

Orgânico

Inorgânico

Orgânico / Inorgânico

Classe \*

Origem \*

Composição \*

Método utilizado \*

Cor, cheiro e aspecto \*

Imagem 83

Estado físico \*

Gasoso

Passivo? \*

Sim

Não

Unidade de medida:

Tonelada por ano

Quantidade a ser destinada: \*

2.3

Dados do acondicionamento para remessa

Descrição do Resíduo	Forma de acondicionamento *	Especificar
Propoxur; N-Metilcarbam	OUTROS	outros

Tratamento e disposição

Descrição do Resíduo	Tratamento/Disposição *	Especificar
Propoxur; N-Metilcarbam	Reciclagem	

Salvar

Fechar

Imagem 84

Selecione os tipos de Resíduos da Solicitação

Código	Nome	Tipo	Quantidade a ser destinada:	Unidade de medida:
U41	Propoxur	O	2.3	Tonelada por ano

Voltar Prosseguir

Imagem 85



9 - Para incluir mais de um resíduo, basta clicar novamente no ícone '+' e preencher os dados do próximo resíduo.

Fechar solicitação

Certificado de Movimentação de Resíduos de Interesse Ambiental - CADRI

62%

Selecione os tipos de Resíduos da Solicitação

Tabela de Resíduos

Código	Nome	Tipo	Quantidade a ser destinada:	Unidade de medida:	
U41	Propoxur	O	2.3	Tonelada por ano	
U40	Trietilamina	O	5.62	Tonelada	

Voltar Prosseguir

Imagem 86

10 - Se necessário, o usuário poderá editar o resíduo, por meio do ícone de lápis, ou excluí-lo, por meio do ícone de lixeira.

19%

Informações de Dados de Cálculo

Valor da UFESP @

34,26

Detalhamento do cálculo

Nome do objeto	Desconto (Reais)	Total	Total (Reais)	
Licença de Operação - MCE	R\$ 11.860,81	0,00	R\$ 0,00	

Preço total (UFESP) @

0,00

Preço total (Reais) @

R\$ 0,00

Voltar Imprimir Orçamento Prosseguir

Imagem 87

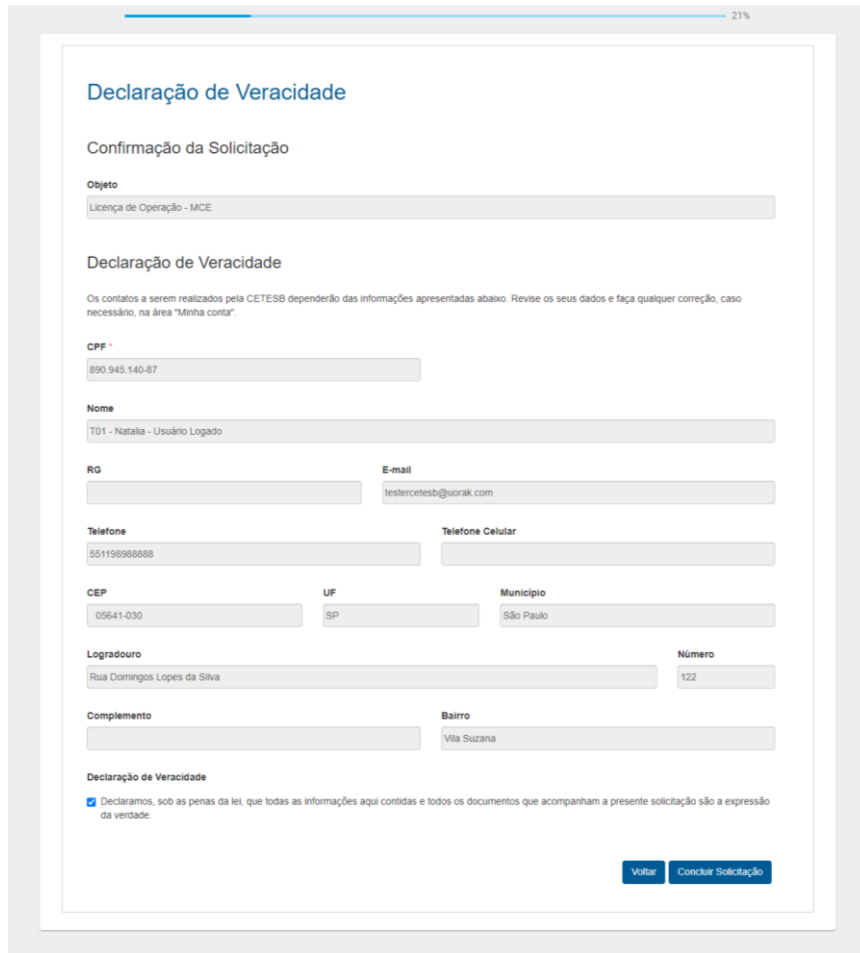


Imagem 88

## 12. CERTIFICADO DE MOVIMENTAÇÃO DE RESÍDUOS DE INTERESSE AMBIENTAL - CADRI COLETIVO

1 - Clique em 'Solicitar' ao lado do serviço 'Certificado de Movimentação de Resíduos de Interesse Ambiental - CADRI Coletivo.

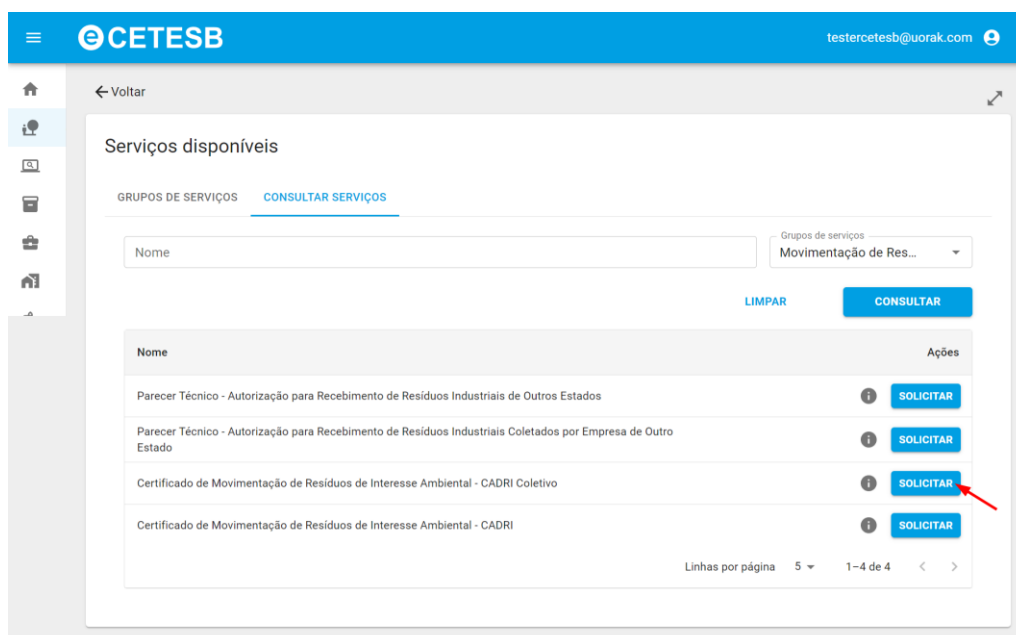


Imagem 89

2 - Para realizar o teste, utilize o empreendimento usado anteriormente.

3 - As mesmas regras apresentadas anteriormente se aplicam a este objeto.



Imagem 90

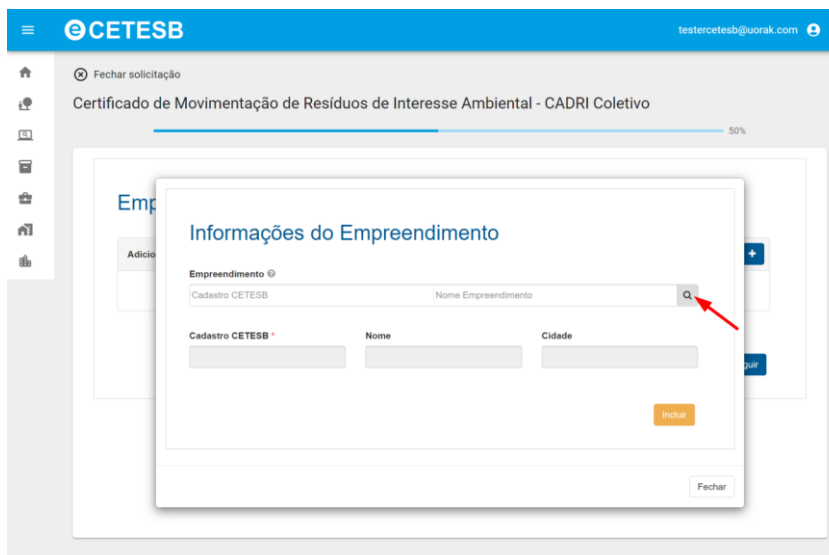


Imagem 91

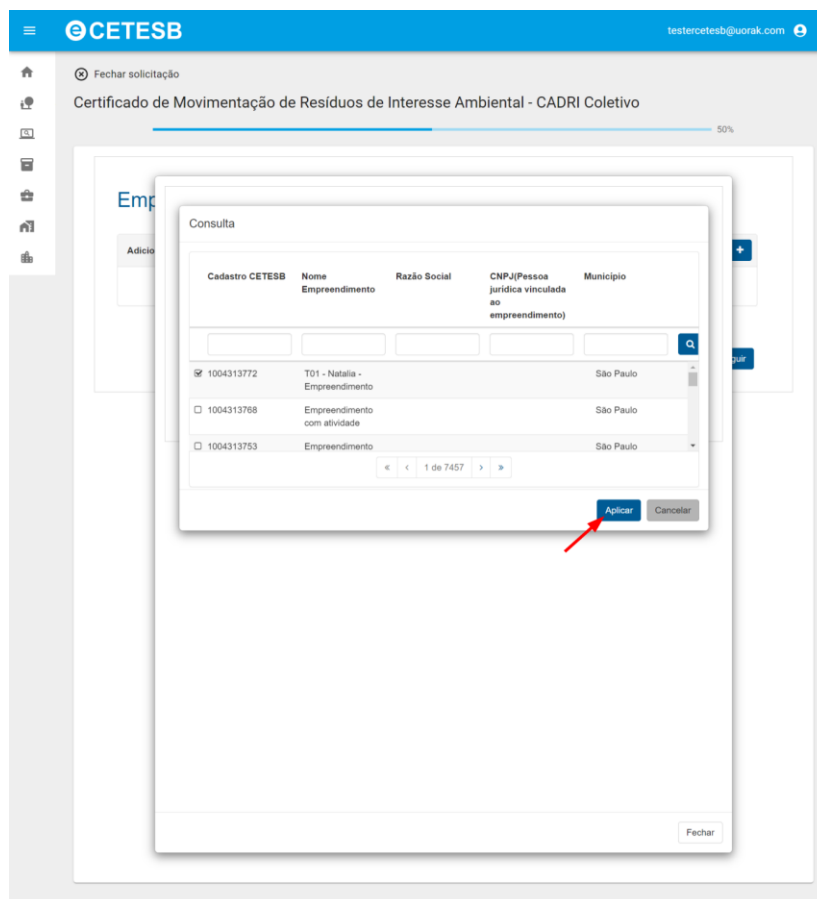


Imagem 92



Imagem 93

4 - Para incluir mais de um empreendimento gerador, basta realizar o mesmo procedimento, clicando no ícone '+'.  
48/150



Imagem 94

5 - O usuário poderá informar, no mínimo, 2 geradores e, no máximo, 50 (regra de negócio).



Imagem 95

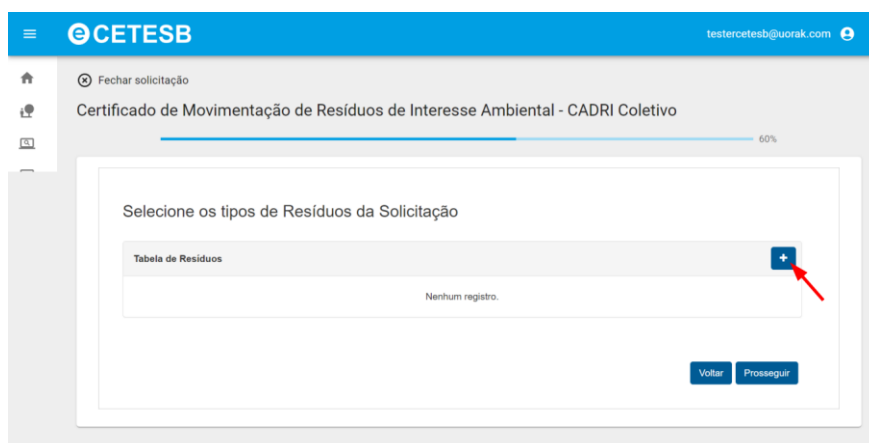


Imagem 96

6 - Diferente da tela do CADRI, o CADRI Coletivo possui duas opções a mais na tela 'Informações dos Resíduos', conforme as imagens abaixo.

7 - O valor máximo de resíduo por empreendimento gerador é de 7,3 toneladas (regra de negócio).

Selec

Table

Deseja copiar um resíduo já informado? \*

Sim

Não

### Informações dos Resíduos

Consulta de Resíduo \*

Código Descrição

Tipo \*

Orgânico

Inorgânico

Orgânico / Inorgânico

Classe \*

Origem \* @

Composição \* @

Método utilizado \*

Cor, cheiro e aspecto \*

Estado físico \*

Possivo? \* @

Sim

Não

Unidade de medida:

Quantidade Total e ser Destinada \*

Dados do acondicionamento para remessa

Descrição do Resíduo Forma de acondicionamento \* Especificar @

Tratamento e disposição

Descrição do Resíduo Tratamento/Disposição \* Especificar @

Empreendimento Gerador \* @

Código do empreendimento Nome do empreendimento

Incluir

Fechar

Imagem 97

8 - Como no CADRI Coletivo deve ser indicado mais de um resíduo, o sistema apresenta a opção de copiar as informações de um resíduo já preenchido anteriormente na solicitação, pois o mesmo pode ser indicado mais de uma vez. [Destaque 1 - imagem 97]

Deseja copiar um resíduo já informado? \*

Sim

Não

Qual resíduo deseja copiar?

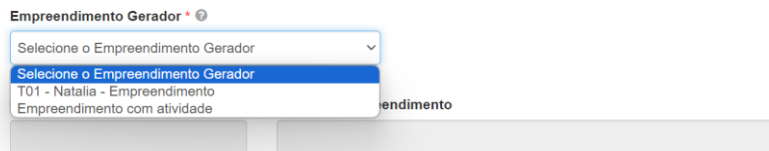
Selecione o resíduo ja informado anteriormente

Selecione o resíduo ja informado anteriormente

Carbendazim; N-1H-Benzimidazol-2-icarbamato de metila

Imagem 98

9 - Função para seleccionar o empreendimento a fim de relacioná-lo ao resíduo informado, ou seja, fazer a correlação entre resíduos por empreendimento gerador. [Destaque 2 - imagem 97]



Empreendimento Gerador \* ?

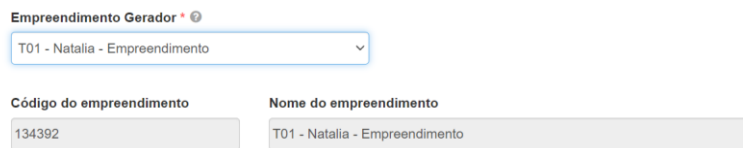
Selecione o Empreendimento Gerador

Selecione o Empreendimento Gerador

T01 - Natalia - Empreendimento

Empreendimento com atividade

Imagem 103



Empreendimento Gerador \* ?

T01 - Natalia - Empreendimento

Código do empreendimento

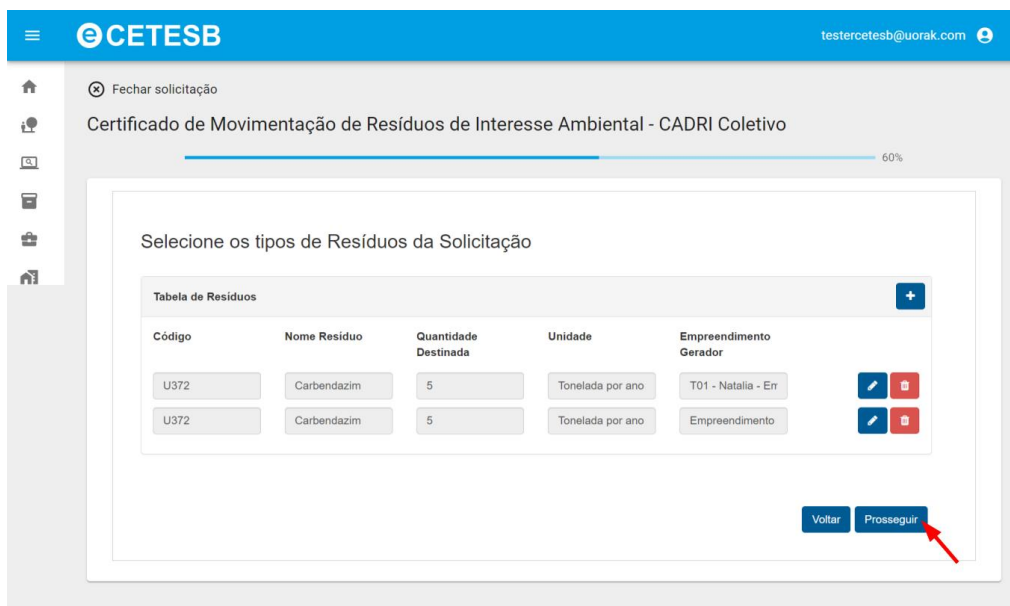
134392

Nome do empreendimento

T01 - Natalia - Empreendimento

Imagem 99

*Todos os empreendimentos citados anteriormente devem estar associados à algum resíduo.  
(regra de negócio)*







Fechar solicitação

Certificado de Movimentação de Resíduos de Interesse Ambiental - CADRI Coletivo

60%

Selecione os tipos de Resíduos da Solicitação

Código	Nome Residuo	Quantidade Destinada	Unidade	Empreendimento Gerador	
U372	Carbendazim	5	Tonelada por ano	T01 - Natalia - Er	 
U372	Carbendazim	5	Tonelada por ano	Empreendimento	 

Voltar Prosseguir

Imagem 100

Fechar solicitação

Certificado de Movimentação de Resíduos de Interesse Ambiental - CADRI Coletivo

Os valores apresentados abaixo são um resumo do que foi preenchido nos formulários anteriores, caso precise alterar alguma coisa, volte aos formulários anteriores e corrija as informações preenchidas

Código	Descrição do Resíduo	Quantidade Destinada	Unidade	Passivo	
U37:	Carbendazim; N-1H-Benzimidazol-2-licarban	5	Tonelada por ano	Não	1
U37:	Carbendazim; N-1H-Benzimidazol-2-licarban	5	Tonelada por ano	Não	

Voltar Prosseguir

Imagem 101

Os valores apresentados abaixo são um resumo do que foi preenchido nos formulários anteriores, caso precise alterar alguma coisa, volte aos formulários anteriores e corrija as informações preenchidas

Código	Descrição do Resíduo	Quantidade Destinada	Unidade	Passivo
U372	Carbendazim; N-1H-Benzimidazol-2-licarban	5	Tonelada por ano	Não

Fechar

Voltar Prosseguir

Imagem 105

### 13. PARECER TÉCNICO - AUTORIZAÇÃO PARA RECEBIMENTO DE RESÍDUOS INDUSTRIAIS DE OUTROS ESTADOS

1 - Clique em 'Solicitar' ao lado do serviço 'Parecer Técnico - Autorização para Recebimento de Resíduos Industriais de Outros Estados' e siga o passo a passo conforme as imagens a seguir.

Serviços disponíveis

GRUPOS DE SERVIÇOS CONSULTAR SERVIÇOS

Nome

Grupos de serviços Movimentação de Res...

LIMPAR CONSULTAR

Nome	Ações
Parecer Técnico - Autorização para Recebimento de Resíduos Industriais de Outros Estados	SOLICITAR
Parecer Técnico - Autorização para Recebimento de Resíduos Industriais Coletados por Empresa de Outro Estado	SOLICITAR
Certificado de Movimentação de Resíduos de Interesse Ambiental - CADRI Coletivo	SOLICITAR
Certificado de Movimentação de Resíduos de Interesse Ambiental - CADRI	SOLICITAR

Linhas por página 5 1-4 de 4



Imagem 103

2 - Para realização de testes, deve ser utilizado o mesmo empreendimento criado no passo a passo 'Informações do empreendimento'.

3 - Na funcionalidade apresentada na imagem 113, não é permitido selecionar empreendimentos que pertencem ao Estado de São Paulo. (regra de negócio)



testercetesb@uorak.com

Fechar solicitação

Parecer Técnico - Autorização para Recebimento de Resíduos Industriais de Outros Estados 50%

### Empreendimento Gerador de Resíduo

Buscar Empreendimento \*

1004313772 - T01 - Natalia - Empreendimento


Nome: T01 - Natalia - Empreendimento Cadastro CETESB: 1004313772

Atividade: Fabricação de preparações farmacêuticas

Logradouro: Avenida João Marcelino Branco Município: São Paulo UF: SP

Voltar Prosseguir

Imagem 104



testercetesb@uorak.com

Fechar solicitação

Parecer Técnico - Autorização para Recebimento de Resíduos Industriais de Outros Estados 50%

### Empreendimento Gerador de Resíduo

Buscar Empreendimento \*

0251012554 - Empreendimento de sorvete em Floripa

Não encontrei meu empreendimento (utilizando a Busca Detalhada) e gostaria de cadastrar um novo

Nome: Empreendimento de sorvete em Floripa Cadastro CETESB: 0251012554

Atividade: Fabricação de sorvetes e outros gelados comestíveis

Logradouro: Rua Felipe Schmidt Município: Florianópolis UF: SC

Voltar Prosseguir

Imagem 105

## 14. PARECER TÉCNICO - AUTORIZAÇÃO PARA RECEBIMENTO DE RESÍDUOS INDUSTRIAIS COLETADOS POR EMPRESA DE OUTRO ESTADO

1 - Clique em 'Solicitar' ao lado do serviço 'Parecer Técnico - Autorização para Recebimento de Resíduos Industriais Coletados por Empresa de Outro Estado' e siga o passo a passo conforme as imagens a seguir.

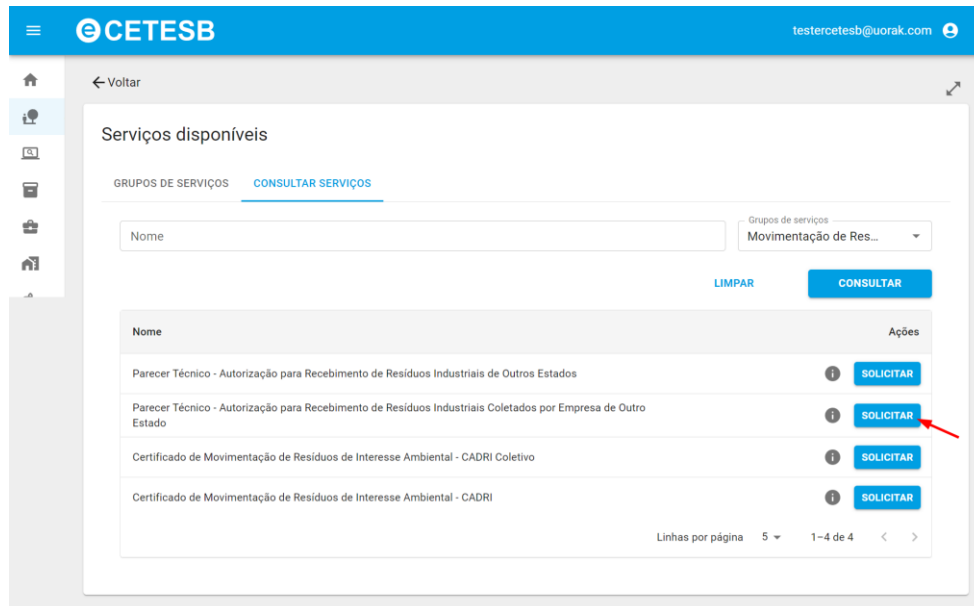


Imagem 106

2 - Para realização de testes, deve ser utilizado o mesmo empreendimento criado no passo a passo 'Informações do empreendimento'.

3 - Na funcionalidade apresentada na imagem 122, não é permitido selecionar empreendimentos que pertencem ao Estado de São Paulo. (regra de negócio)

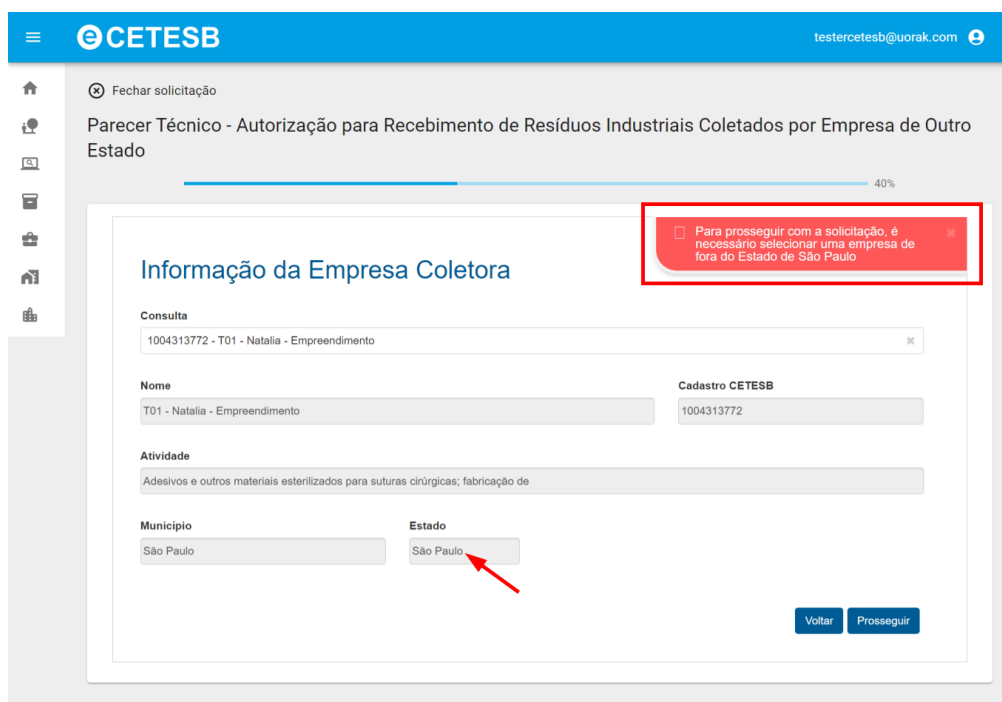


Imagem 107

Fechar solicitação

Parecer Técnico - Autorização para Recebimento de Resíduos Industriais Coletados por Empresa de Outro Estado

40%

### Informação da Empresa Coletora

Consulta  
0251012520 - Empreendimento SC

Nome  
Empreendimento SC

Cadastro CETESB  
0251012520

Atividade  
Picolés; comércio atacadista de

Município  
Florianópolis

Estado  
Santa Catarina

Voltar Prosseguir

Imagem 108

## 15. ALVARÁS - APM

1 - Selecione o grupo 'Alvarás (APM)'.

## 16. ANÁLISE DE INTERVENÇÃO EM APRM - ALTO TIETE CABECEIRAS

1 - Clique em 'Solicitar' ao lado do serviço 'Análise de Intervenção em APRM - Alto Tiete Cabeceiras' e siga o passo a passo conforme as imagens a seguir.

*Em todos os serviços de Alvará (APM), caso o CEP informado não se encontre na bacia selecionada, o sistema irá informar e tirar o usuário do fluxo.*

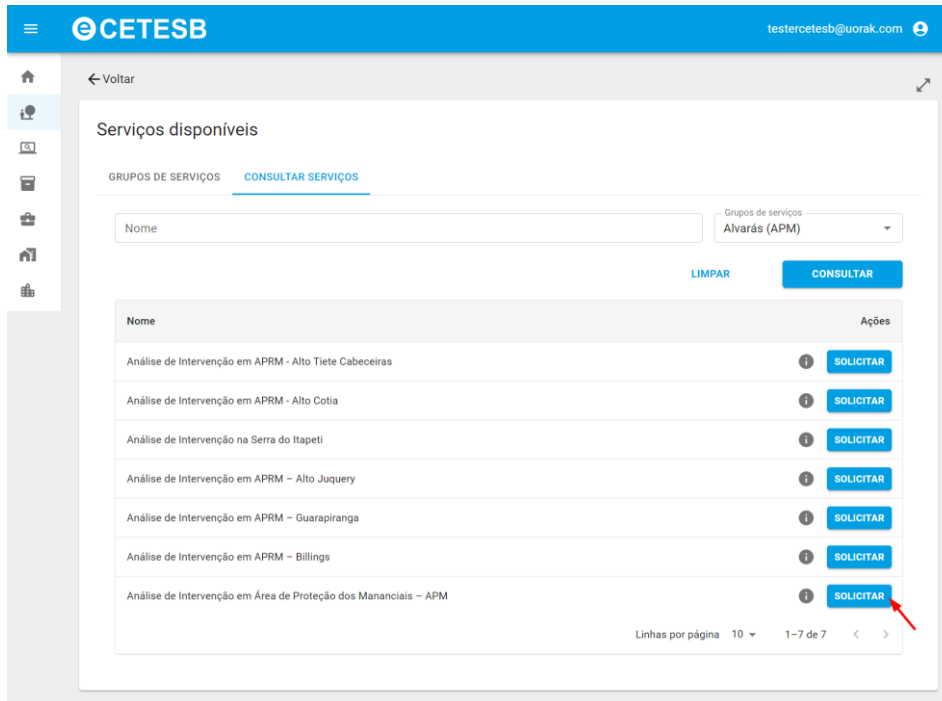


Imagem 109

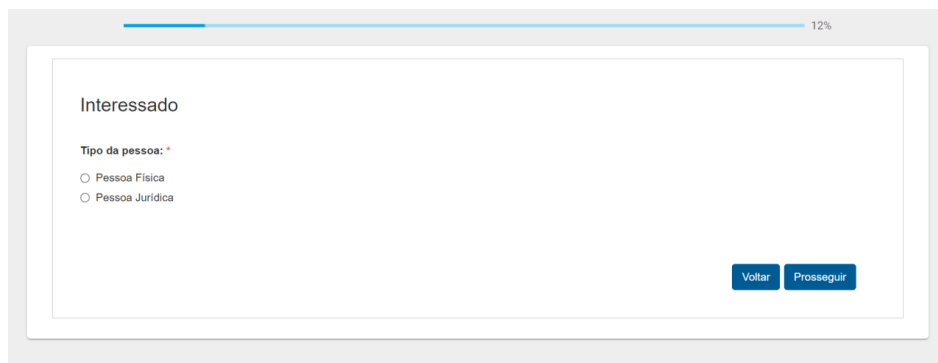


Imagem 110

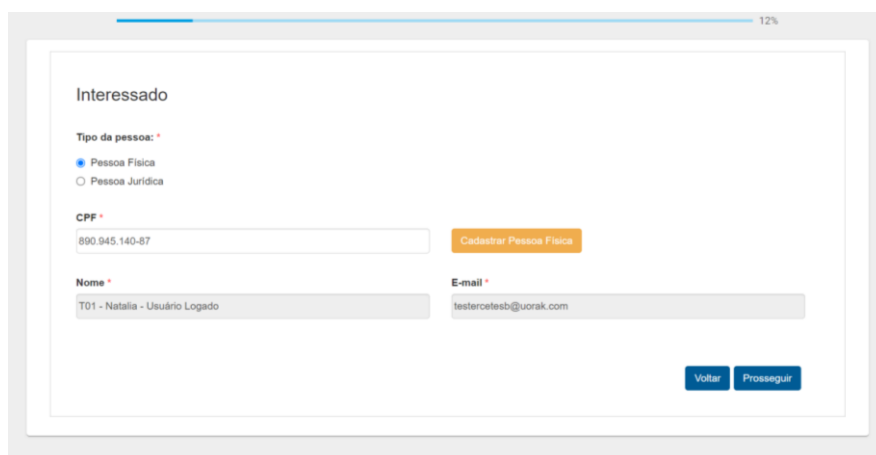


Imagem 111

16%

### Informações da Propriedade

Buscar propriedade \*

Código Denominação

Cadastro CETESB \* Denominação da propriedade

IPTU CCIR CEP

Logradouro Município

Imagem 112

16%

### Consulta

Código	Denominação	Logradouro	IPTU	CCIR
<input type="checkbox"/> 48119	Denominação da propriedade da Nat Agueda Schodl			555

Prezado Usuário

Parar realizar uma busca mais efetiva por nome, utilize palavras chaves ao invés de buscar por um nome completo. EXEMPLO: "ANTIGA FAZENDA RECREIO", fazer a busca por "RECREIO"

<< < 1 de 1 > >>

Imagem 113

16%

### Informações da Propriedade

Buscar propriedade \*

Código Denominação

Não encontrei minha propriedade (utilizando a Busca Detalhada) e gostaria de cadastrar um novo

Cadastro CETESB \* Denominação da propriedade

IPTU CCIR CEP

Logradouro Município

Imagem 114

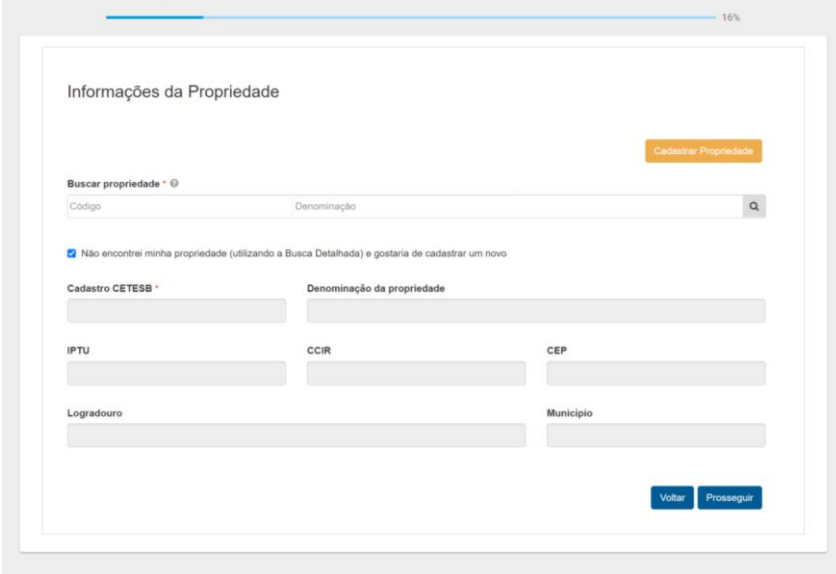


Imagem 115

2 - Preencha os campos obrigatórios conforme o passo a passo na imagem abaixo.

3 - O CEP informado na propriedade deve ser o mesmo indicado no início da solicitação.

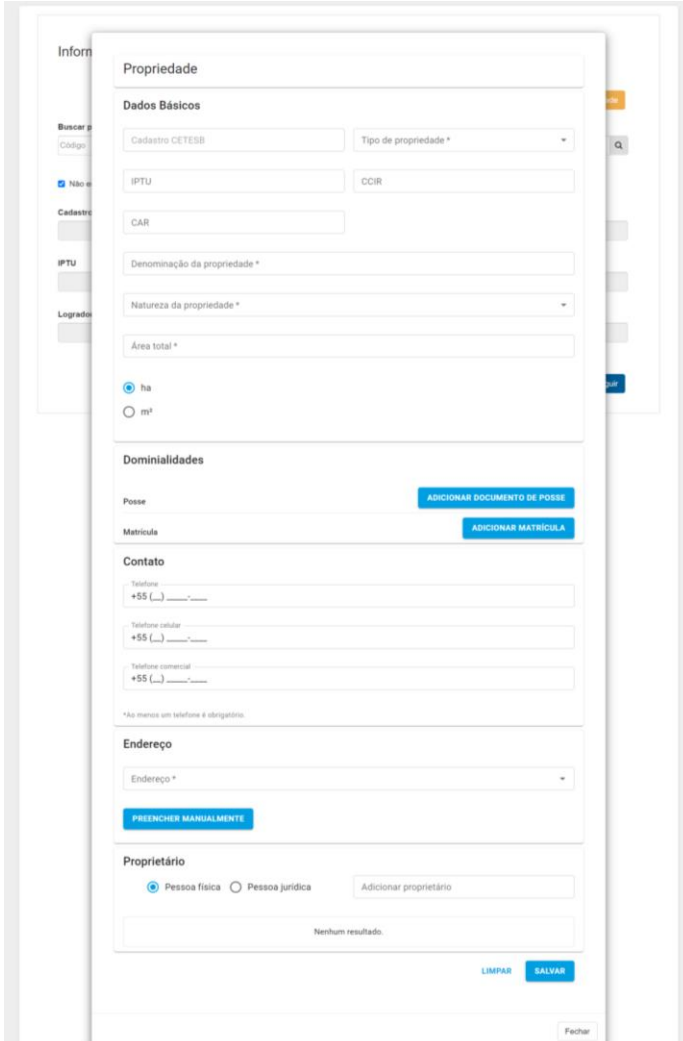


Imagem 116

A fim de facilitar a identificação dos usuários, solicitamos que no campo 'Nome completo' seja criado no seguinte padrão: turma + nome + propriedade + cidade.

Exemplo: T01 - NATALIA AGUEDA - PROPRIEDADE BIRITIBA MIRIM.

The screenshot shows a web form titled 'Propriedade' (Property) with several sections:

- Dados Básicos:** Fields for 'Cadastro CETESB' (4648488), 'Tipo de propriedade' (Urbana), 'IPTU' (4648488), 'CCIR', and 'CAR'. A dropdown for 'Descrição da propriedade' is pre-filled with 'T01 - Natalia - Propriedade Biritiba Mirim'. 'Natureza da propriedade' is set to 'Privada' and 'Área total' is 5.896,00. There are radio buttons for 'ha' and 'm²' (selected).
- Domínialidades:** Includes a 'Posse' section with a button 'ADICIONAR DOCUMENTO DE POSSE', a 'Matrícula' section with a button 'ADICIONAR MATRÍCULA', and fields for 'O. Matrícula' (5565), 'Município do cartório' (São Paulo), and 'Cartório' (01\* OFICIAL DE REGISTRO DE IMOVEIS DA COMARCA DE SÃO PAULO).
- Contato:** Fields for 'Telefone' (+55 (...)), 'Telefone celular' (+55 (11) 55448-8888), and 'Telefone comercial' (+55 (...)).
- Endereço:** Includes a dropdown for 'Endereço', a button 'PREENCHER MANUALMENTE', 'CEP' (09940-970), 'UF' (São Paulo), 'Município' (Biritiba Mirim), 'Logradouro' (Rua Gilão Sevalli), 'Número' (786) with a 'Sem número' checkbox, 'Complemento', 'Bairro' (Centro), 'Distrito', and 'Ponto de referência'.
- Posicionamento geográfico:** A map showing the location in Biritiba Mirim, São Paulo.
- Proprietário:** Radio buttons for 'Pessoa física' (selected) and 'Pessoa jurídica', with a button 'Adicionar proprietário'. Fields for 'CPF / CNPJ' (890.945.140-87), 'Nome / Razão social' (T01 - Natalia - Usuário Logado), and 'Email'.

At the bottom right of the form are buttons for 'LIMPAR' and 'SALVAR'.

Imagem 117

16%

### Informações da Propriedade

[Cadastrar Propriedade](#)

Buscar propriedade \*

95000066 - T01 - Natalia - Propriedade Biritiba Mirim

Não encontrei minha propriedade (utilizando a Busca Detalhada) e gostaria de cadastrar um novo

<b>Cadastro CETESB *</b>	<b>Denominação da propriedade</b>	
95000066	T01 - Natalia - Propriedade Biritiba Mirim	
<b> IPTU</b>	<b> CCIR</b>	<b> CEP</b>
4648488		08940970
<b>Logradouro</b>	<b> Município</b>	
Rua Gildo Sevall	Biritiba Mirim	

[Voltar](#) [Prosseguir](#)

Imagem 118

20%

### Posicionamento Geográfico

Mapa (Google)

Endereço

Longitude \*

Latitude \*

Fuso

DATUM

Altitude

[Voltar](#) [Prosseguir](#)

Imagem 119




20%

### Posicionamento Geográfico

Mapa (Google)

Endereço



Mapa Satélite

Longitude \*

-46.03955857280578

Latitude \*

-23.572507614649137

Fuso

22

DATUM

WGS84

Altitude

152

Voltar Prosseguir

Imagem 120

28%

### Consultoria Ambiental / Responsável Técnico

Será indicado uma consultoria ambiental e/ou responsável técnico? \*

Sim

Não

Voltar Prosseguir

Imagem 121



28%

### Consultoria Ambiental / Responsável Técnico

Será indicado uma consultoria ambiental e/ou responsável técnico? \*

Sim  
 Não

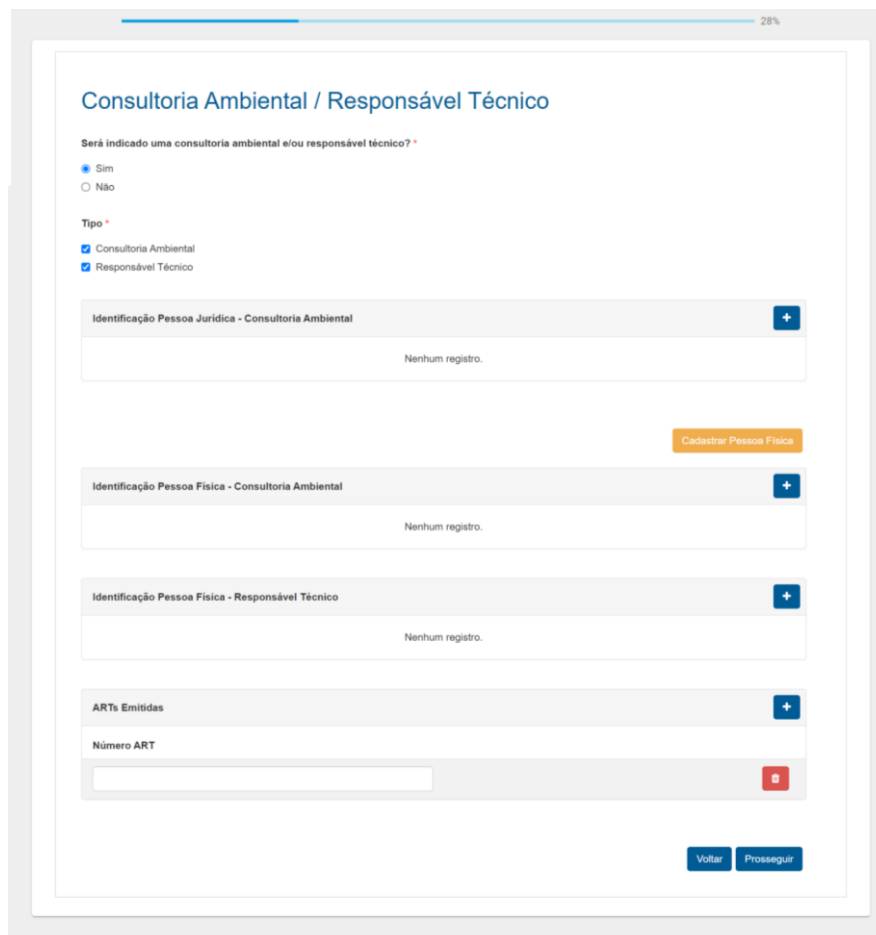
Tipo \*

Consultoria Ambiental  
 Responsável Técnico

[Voltar](#) [Prosseguir](#)

Imagem 122

4 - Podem ser selecionadas as opções 'Consultoria Ambiental', 'Responsável Técnico' ou ambas. Não é obrigatório indicar a consultoria e o responsável técnico.



28%

### Consultoria Ambiental / Responsável Técnico

Será indicado uma consultoria ambiental e/ou responsável técnico? \*

Sim  
 Não

Tipo \*

Consultoria Ambiental  
 Responsável Técnico

Identificação Pessoa Jurídica - Consultoria Ambiental +  
Nenhum registro.

[Cadastrar Pessoa Física](#)

Identificação Pessoa Física - Consultoria Ambiental +  
Nenhum registro.

Identificação Pessoa Física - Responsável Técnico +  
Nenhum registro.

ARTs Emitidas +

Número ART

[Voltar](#) [Prosseguir](#)

Imagem 123

5 - Caso seja selecionada uma ou mais, das opções abaixo, a solicitação ficará isenta do pagamento.

32%

### Isenção do Preço de Análise

Será isenta de pagamento do preço da análise caso o interessado ou o empreendimento se enquadre em uma das situações descritas abaixo:

- A administração pública direta, autarquias e fundações públicas da União, dos Estados e dos Municípios;
- As entidades sem fins lucrativos que tenham por finalidade a promoção da saúde, da educação, da promoção ou assistência social ou da proteção ambiental, desde que reconhecidas de utilidade pública pela União ou pelo Estado;
- Obras para proteção de recursos hídricos e para desocupação e recuperação de áreas degradadas e de áreas de risco;
- Construção, ampliação ou regularização de residência unifamiliar popular, com área construída total de até 60m<sup>2</sup> (sessenta metros quadrados), decorrente de projeto elaborado sob responsabilidade técnica de órgão municipal, desde que o interessado não possua outro imóvel, não tenha licença similar nos últimos 5 (cinco) anos e sua renda familiar não exceda a 5 (cinco) salários mínimos, com supressão de vegetação nativa, não podendo a supressão exceder a 125,00m<sup>2</sup> (cento e vinte e cinco metros quadrados);
- Projetos e planos habitacionais de interesse social realizados por companhias habitacionais cujo controle acionários pertença ao poder público.
- Micro Empreendedor Individual (MEI)

[Voltar](#) [Prosseguir](#)

Imagem 124

36%

### Análise de Intervenção em Área de Proteção dos Mananciais - APRM Alto Tiete Cabeceiras

Finalidade: \*

Descreva a finalidade pretendida: \*

A área foi objeto de auto de infração pela CETESB ou pela Polícia Ambiental? \*

Sim  
 Não

[Voltar](#) [Prosseguir](#)

Imagem 125

### Análise de Intervenção em Área de Proteção dos Mananciais - APRM Alto Tiete Cabeceiras

Finalidade: \*

Outros  
Atividade industrial  
Atividade minerária  
Desmembramento de área  
Edificações (para uso residencial plurifamiliar, comercial, serviços ou institucional)  
GRAPROHAB (parcelamento de solo e conjunto habitacional em área urbana)  
Intervenção em corpo d'água (desobstrução e desassoreamento, barramentos e represamentos, etc.)  
Obras viárias (sistema viário, estrada vicinal, ponte, acesso, pedágio, etc)  
Obras de saneamento (ETA, ETE, EEE, rede de água, rede de esgoto, drenagem de águas pluviais, etc.)  
Obras de movimentação de terra (corte, aterro, empréstimo e bota-fora)  
Obras lineares (rede de energia elétrica, rede de gás, parques lineares, etc)  
Parcelamento de solo urbano ou rural sem GRAPROHAB  
Edificações (residência unifamiliar)

[Voltar](#) [Prosseguir](#)

Imagem 126

36%

### Análise de Intervenção em Área de Proteção dos Mananciais - APRM Alto Tiete Cabeceiras

**Finalidade: \***

Atividade minerária

**Descreva a finalidade pretendida: \***

Capacitação e-CETESB

**A área foi objeto de auto de infração pela CETESB ou pela Polícia Ambiental? \***

Sim

Não

[Voltar](#) [Prosseguir](#)

Imagem 127

40%

### Dados de Infraestrutura

**Qual o tipo de abastecimento de água? \***

Poço artesiano / cacimba

Rede pública

Caminhão pipa

Outros

**Qual o tipo de esgotamento sanitário? \***

Rede pública

Sistema particular

Exportação

Outros

**Qual o tipo de destinação dos resíduos sólidos? \***

Coleta pública

Terceirizado

Exportação para fora da APM

Outros

[Voltar](#) [Prosseguir](#)

Imagem 128

6 - Abaixo, sugestão para preenchimento.





8 - Abaixo, sugestão para preenchimento.

48%

### Dados do Projeto

Quadro de Áreas

Áreas a Licenciar / Regularizar / Compensar

Área do lote (m <sup>2</sup> ) *	Área ocupada (m <sup>2</sup> ) *	Área construída (m <sup>2</sup> ) *
<input type="text" value="520"/>	<input type="text" value="125.5"/>	<input type="text" value="100"/>

Áreas Licenciadas

Área ocupada licenciada (m <sup>2</sup> ) *	Área construída licenciada (m <sup>2</sup> ) *
<input type="text" value="0"/>	<input type="text" value="100"/>

Outras Áreas

Área permeável (m <sup>2</sup> ) *	Área vegetada (m <sup>2</sup> ) *	Extensão de rede - obras lineares (m) *
<input type="text" value="0"/>	<input type="text" value="0"/>	<input type="text" value="0"/>

Loteamento

Área a lotear (m <sup>2</sup> ) *	Número de lotes *
<input type="text" value="0"/>	<input type="text" value="2"/>

Desmembramento

Área a desdobrar (m <sup>2</sup> ) *	Número de lotes *
<input type="text" value="120"/>	<input type="text" value="1"/>

Movimentação de Terra

Corte (m <sup>3</sup> ) *	Aterro (m <sup>3</sup> ) *	Total (m <sup>3</sup> ) *
<input type="text" value="10"/>	<input type="text" value="5"/>	<input type="text" value="15.00"/>

Imagem 133

## 17. ANÁLISE DE INTERVENÇÃO EM APRM - ALTO TIETE COTIA

1 - Clique em 'Solicitar' ao lado do serviço 'Análise de Intervenção em APRM - Alto COTIA' e siga o passo a passo conforme as imagens a seguir.

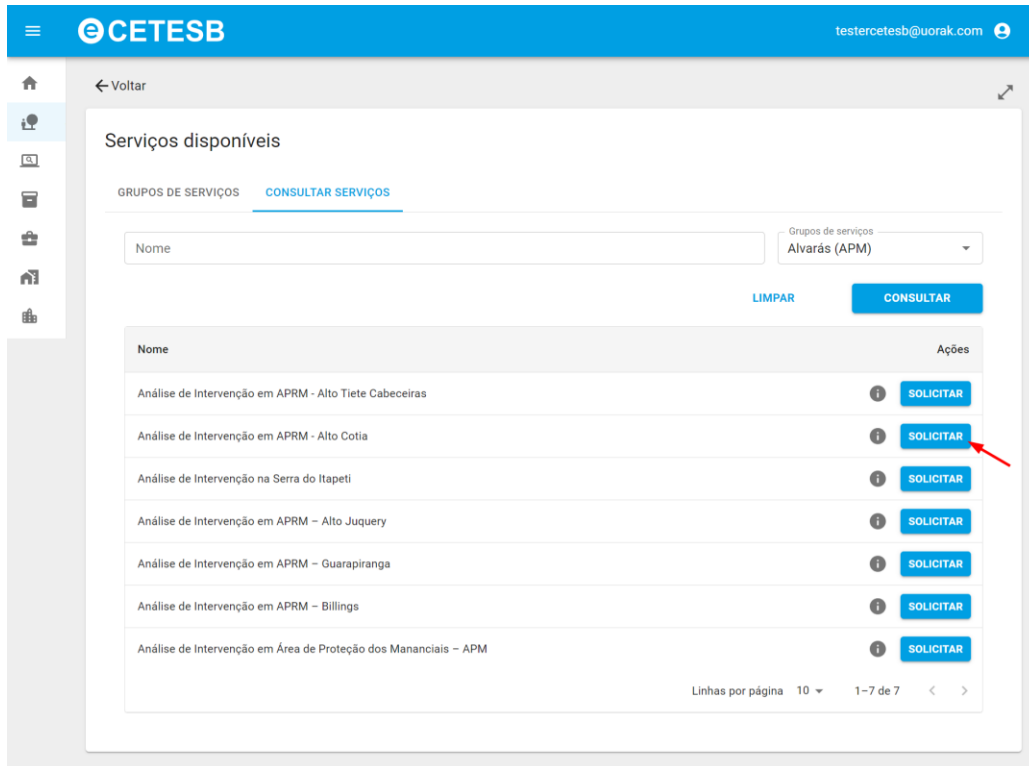


Imagem 134

2 - Utilize o CEP 06721-124 (Cotia)

3 - A Propriedade selecionada deverá estar no CEP indicado para o objeto em questão.

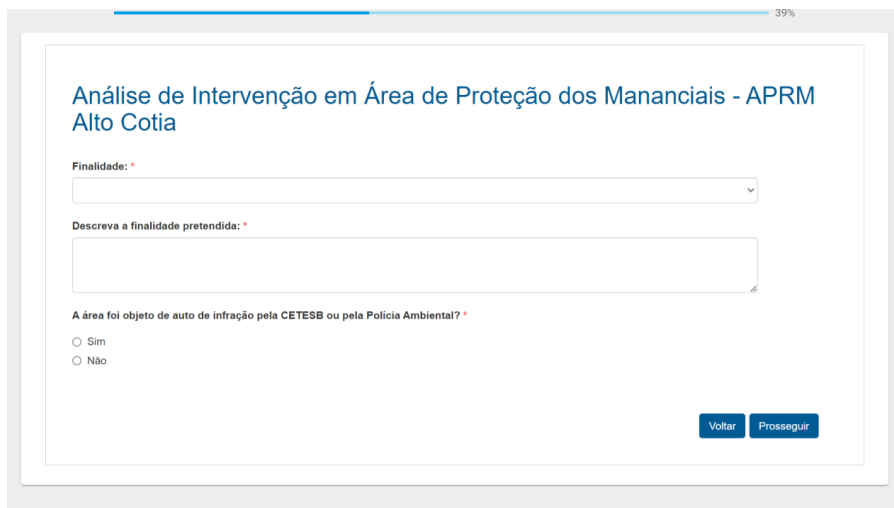


Imagem 135



## Análise de Intervenção em Área de Proteção dos Mananciais - APRM Alto Cotia

Finalidade: \*

Outros

Atividade industrial

Atividade minerária

Desmembramento de área

Edificações (para uso residencial plurifamiliar, comercial, serviços ou institucional)

GRAPROHAB (parcelamento de solo e conjunto habitacional em área urbana)

Intervenção em corpo d'água (desobstrução e desassoreamento, barramentos e represamentos, etc.)

Obras viárias (sistema viário, estrada vicinal, ponte, acesso, pedágio, etc)

Obras de saneamento (ETA, ETE, EEE, rede de água, rede de esgoto, drenagem de águas pluviais, etc.)

Obras de movimentação de terra (corte, aterro, empréstimo e bota-fora)

Obras lineares (rede de energia elétrica, rede de gás, parques lineares, etc)

Parcelamento de solo urbano ou rural sem GRAPROHAB

Edificações (residência unifamiliar)

Voltar Proseguir

Imagem 136

39%

### Análise de Intervenção em Área de Proteção dos Mananciais - APRM Alto Cotia

Finalidade: \*

Atividade minerária

Descreva a finalidade pretendida: \*

Capacitação e-CETESB

A área foi objeto de auto de infração pela CETESB ou pela Polícia Ambiental? \*

Sim

Não

Voltar Proseguir

Imagem 137

47%

### Dados do Imóvel em APRM - AC

Área de Intervenção

Área de restrição à ocupação - ARO (m²): \*

Área total da propriedade em APRM-AC (m²): \*

Prezado usuário,

É necessário o preenchimento de todos os campos, caso não possua o valor, favor inserir o valor "0" para prosseguir.

Voltar Proseguir

Imagem 138

Imagem 139

## 18. ANÁLISE DE INTERVENÇÃO NA SERRA DO ITAPETI

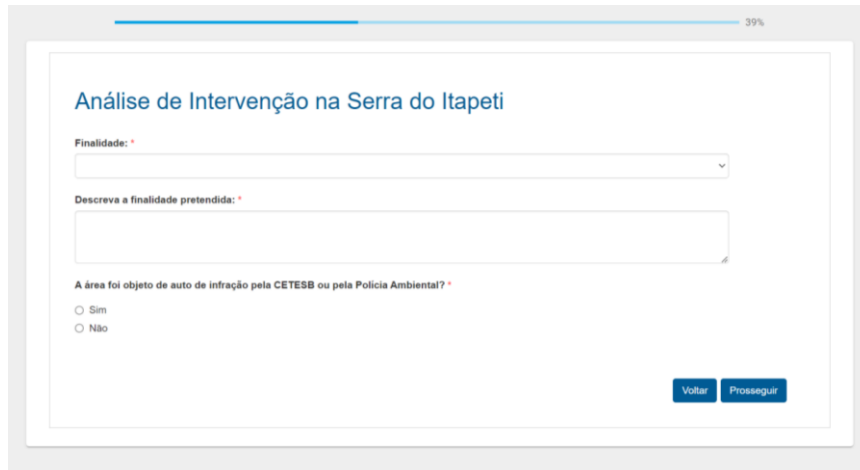
1 - Clique em 'Solicitar' ao lado do serviço 'Análise de Intervenção na Serra do Itapeti' e siga o passo a passo conforme as imagens a seguir.

Nome	Ações
Análise de Intervenção em APRM - Alto Tiete Cabeceiras	SOLICITAR
Análise de Intervenção em APRM - Alto Cotia	SOLICITAR
Análise de Intervenção na Serra do Itapeti	SOLICITAR
Análise de Intervenção em APRM - Alto Juquery	SOLICITAR
Análise de Intervenção em APRM - Guarapiranga	SOLICITAR
Análise de Intervenção em APRM - Billings	SOLICITAR
Análise de Intervenção em Área de Proteção dos Mananciais - APM	SOLICITAR

Imagem 140

2 - Utilize o CEP 08900-000 (Guararema).

3 - A Propriedade selecionada deverá estar no CEP indicado para objeto em questão.



39%

### Análise de Intervenção na Serra do Itapeti

**Finalidade: \***

Descreva a finalidade pretendida: \*

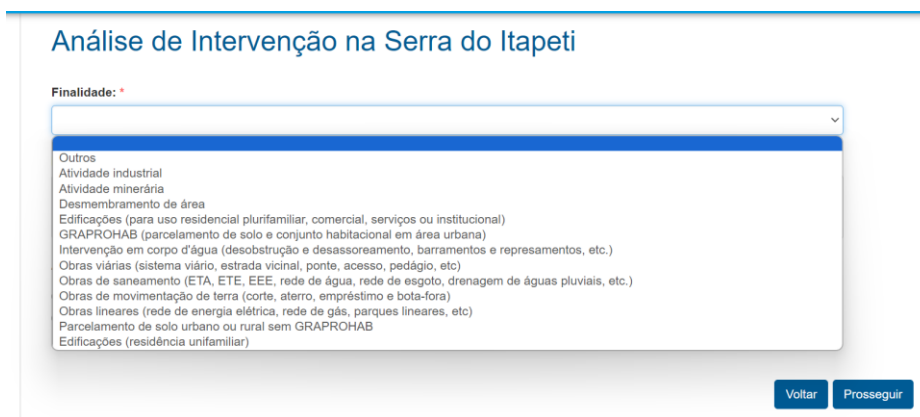
A área foi objeto de auto de infração pela CETESB ou pela Polícia Ambiental? \*

Sim

Não

Voltar Proseguir

Imagem 141



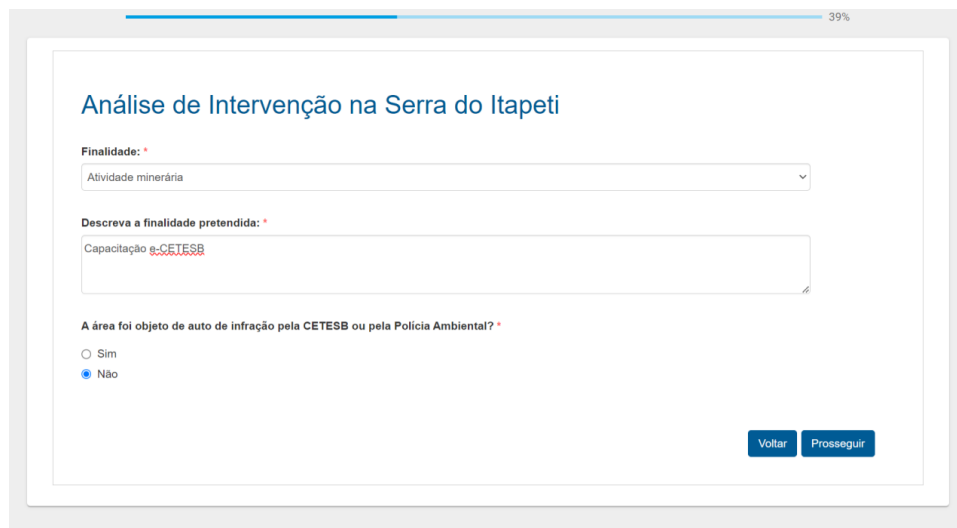
### Análise de Intervenção na Serra do Itapeti

**Finalidade: \***

- Outros
- Atividade industrial
- Atividade minerária
- Desmembramento de área
- Edificações (para uso residencial plurifamiliar, comercial, serviços ou institucional)
- GRAPROHAB (parcelamento de solo e conjunto habitacional em área urbana)
- Intervenção em corpo d'água (desobstrução e desassoreamento, barramentos e represamentos, etc.)
- Obras viárias (sistema viário, estrada vicinal, ponte, acesso, pedágio, etc)
- Obras de saneamento (ETA, ETE, EEE, rede de água, rede de esgoto, drenagem de águas pluviais, etc.)
- Obras de movimentação de terra (corte, aterro, empréstimo e bota-fora)
- Obras lineares (rede de energia elétrica, rede de gás, parques lineares, etc)
- Parcelamento de solo urbano ou rural sem GRAPROHAB
- Edificações (residência unifamiliar)

Voltar Proseguir

Imagem 142



39%

### Análise de Intervenção na Serra do Itapeti

**Finalidade: \***

Atividade minerária

**Descreva a finalidade pretendida: \***

Capacitação e-CETESB

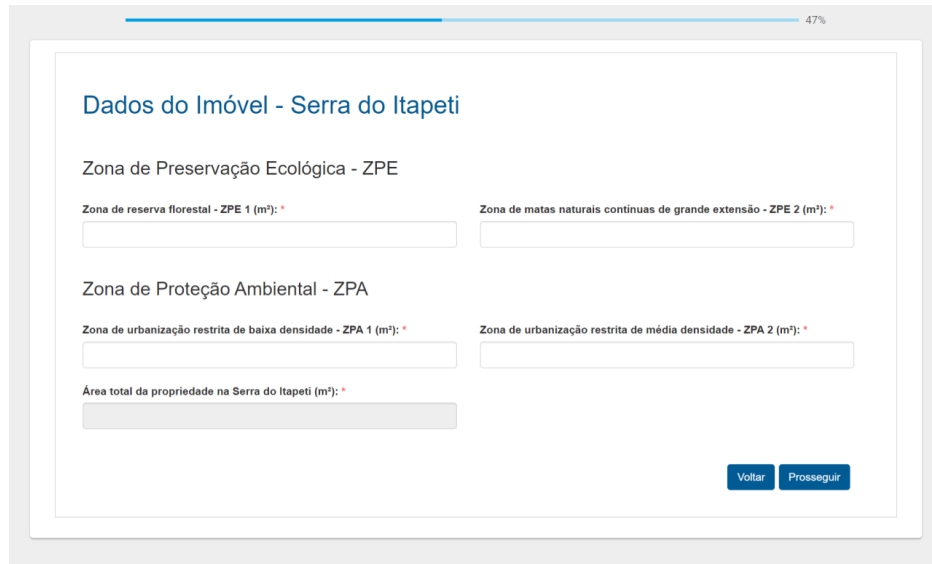
A área foi objeto de auto de infração pela CETESB ou pela Polícia Ambiental? \*

Sim

Não

Voltar Proseguir

Imagem 143



47%

### Dados do Imóvel - Serra do Itapeti

Zona de Preservação Ecológica - ZPE

Zona de reserva florestal - ZPE 1 (m<sup>2</sup>): \*

Zona de matas naturais contínuas de grande extensão - ZPE 2 (m<sup>2</sup>): \*

Zona de Proteção Ambiental - ZPA

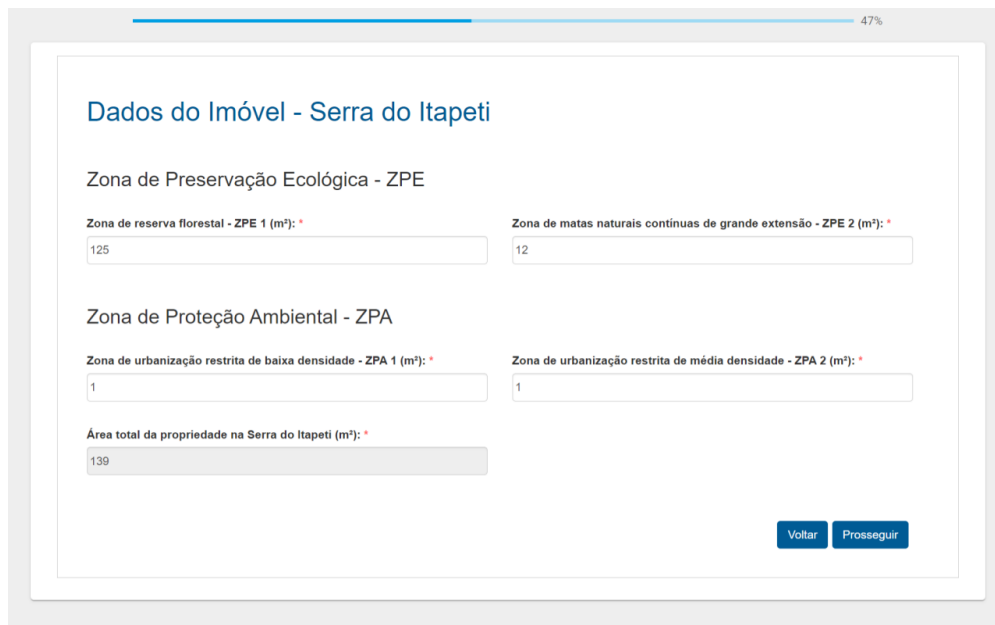
Zona de urbanização restrita de baixa densidade - ZPA 1 (m<sup>2</sup>): \*

Zona de urbanização restrita de média densidade - ZPA 2 (m<sup>2</sup>): \*

Área total da propriedade na Serra do Itapeti (m<sup>2</sup>): \*

[Voltar](#) [Prosseguir](#)

Imagem 144



47%

### Dados do Imóvel - Serra do Itapeti

Zona de Preservação Ecológica - ZPE

Zona de reserva florestal - ZPE 1 (m<sup>2</sup>): \*

Zona de matas naturais contínuas de grande extensão - ZPE 2 (m<sup>2</sup>): \*

Zona de Proteção Ambiental - ZPA

Zona de urbanização restrita de baixa densidade - ZPA 1 (m<sup>2</sup>): \*

Zona de urbanização restrita de média densidade - ZPA 2 (m<sup>2</sup>): \*

Área total da propriedade na Serra do Itapeti (m<sup>2</sup>): \*

[Voltar](#) [Prosseguir](#)

Imagem 145

## 19. ANÁLISE DE INTERVENÇÃO EM APRM - ALTO JUQUERY

1 - Clique em 'Solicitar' ao lado do serviço 'Análise de Intervenção em APRM - Alto Juquery' e siga o passo a passo conforme as imagens a seguir.

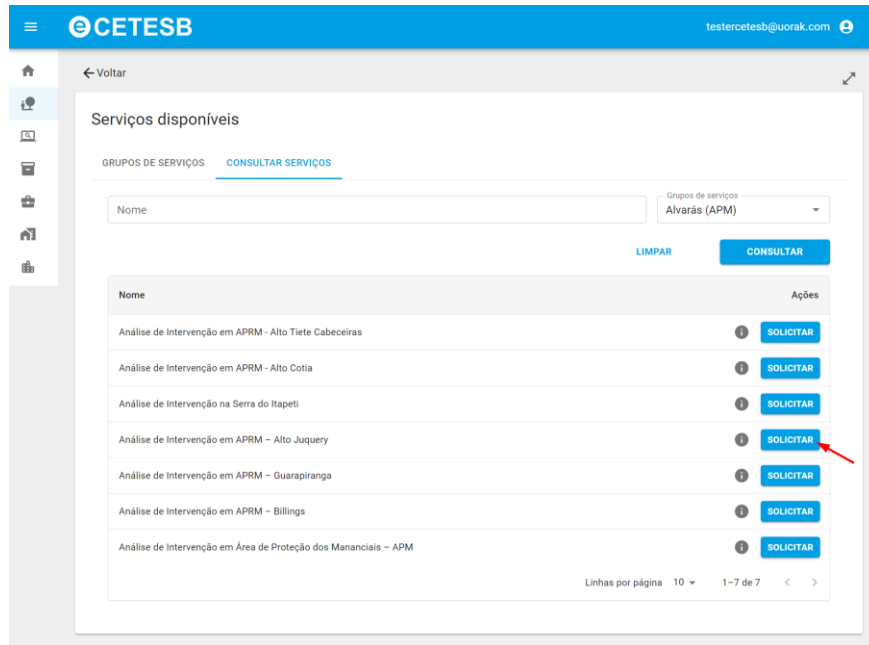


Imagem 146

2 - Utilize o CEP 07700-175 (Caieiras).

3 - A Propriedade selecionada deverá estar no CEP indicado para esse objeto.

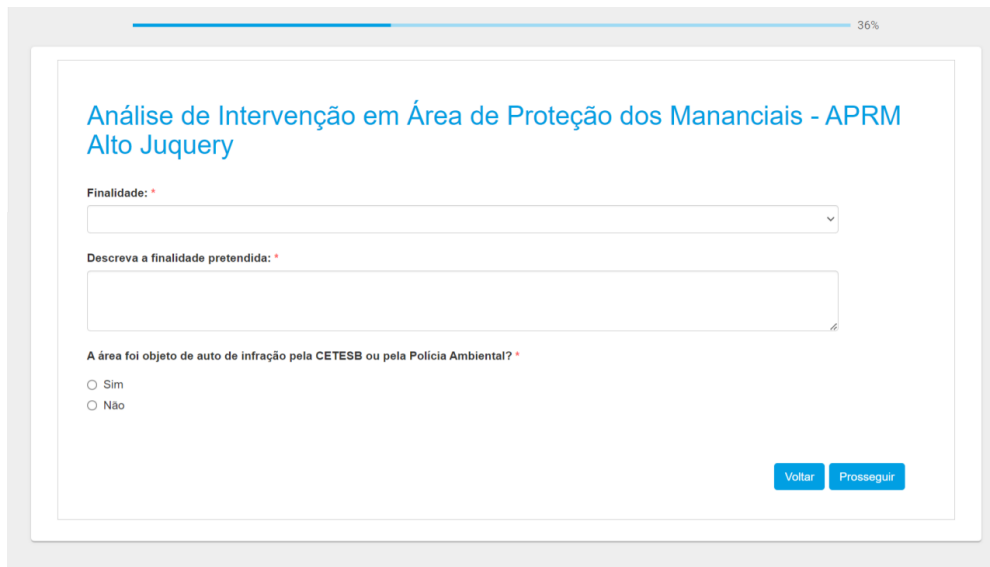


Imagem 147

## Análise de Intervenção em Área de Proteção dos Mananciais - APRM Alto Juquery

**Finalidade: \***

Outros

Atividade industrial

Atividade minerária

Desmembramento de área

Edificações (para uso residencial plurifamiliar, comercial, serviços ou institucional)

GRAPROHAB (parcelamento de solo e conjunto habitacional em área urbana)

Intervenção em corpo d'água (desobstrução e desassoreamento, barramentos e represamentos, etc.)

Obras viárias (sistema viário, estrada vicinal, ponte, acesso, pedágio, etc)

Obras de saneamento (ETA, ETE, EEE, rede de água, rede de esgoto, drenagem de águas pluviais, etc.)

Obras de movimentação de terra (corte, aterro, empréstimo e bota-fora)

Obras lineares (rede de energia elétrica, rede de gás, parques lineares, etc)

Parcelamento de solo urbano ou rural sem GRAPROHAB

Edificações (residência unifamiliar)

Habitação de Interesse Social - HIS

Programa de Recuperação Ambiental - PRAM

Programa de Recuperação de Interesse Social - PRIS

[Voltar](#) [Prosseguir](#)

Imagem 148

36%

### Análise de Intervenção em Área de Proteção dos Mananciais - APRM Alto Juquery

**Finalidade: \***

Atividade minerária

**Descreva a finalidade pretendida: \***

Capacitação e-CETESB

**A área foi objeto de auto de infração pela CETESB ou pela Polícia Ambiental? \***

Sim

Não

[Voltar](#) [Prosseguir](#)

Imagem 149

44%

### Dados do Imóvel em APRM-AJ

**Área de Intervenção**

Área de recuperação ambiental - ARA (m<sup>2</sup>): \*

**Área de Restrição à Ocupação - ARO**

APP - Áreas de preservação permanente (m<sup>2</sup>): \*

Faixa de 50m (cinquenta metros) de largura, medida em projeção horizontal, a partir da cota 746,60 m do Reservatório Paiva Castro (m<sup>2</sup>): \*

Faixa de 50m (cinquenta metros) de largura, medida em projeção horizontal, a partir da cota 861,16 m do Reservatório Águas Claras (m<sup>2</sup>): \*

**Área de Ocupação Dirigida - AOD**

Subárea de urbanização consolidada I - SUC I (m <sup>2</sup> ): *	Subárea de urbanização consolidada II - SUC II (m <sup>2</sup> ): *
<input type="text"/>	<input type="text"/>
Subárea de urbanização controlada - SUCt (m <sup>2</sup> ): *	Subárea de urbanização isolada controlada - SUIct (m <sup>2</sup> ): *
<input type="text"/>	<input type="text"/>
Subárea envoltória dos reservatórios - SER (m <sup>2</sup> ): *	Subárea de baixa densidade I - SBD I (m <sup>2</sup> ): *
<input type="text"/>	<input type="text"/>
Subárea de baixa densidade II - SBD II (m <sup>2</sup> ): *	Subárea de baixa densidade III - SBD III (m <sup>2</sup> ): *
<input type="text"/>	<input type="text"/>
Subárea de Ocupação Diferenciada - SOD (m <sup>2</sup> ): *	
<input type="text"/>	
Área total da propriedade em APRM-AJ (m <sup>2</sup> ): *	
<input type="text"/>	

[Voltar](#) [Prosseguir](#)

Imagem 150

44%

### Dados do Imóvel em APRM-AJ

**Área de Intervenção**

Área de recuperação ambiental - ARA (m<sup>2</sup>): \*

  
**Área de Restrição à Ocupação - ARO**

APP - Áreas de preservação permanente (m<sup>2</sup>): \*

Faixa de 50m (cinquenta metros) de largura, medida em projeção horizontal, a partir da cota 746,60 m do Reservatório Paiva Castro (m<sup>2</sup>): \*

Faixa de 50m (cinquenta metros) de largura, medida em projeção horizontal, a partir da cota 861,16 m do Reservatório Águas Claras (m<sup>2</sup>): \*

  
**Área de Ocupação Dirigida - AOD**

Subárea de urbanização consolidada I - SUC I (m <sup>2</sup> ): *	Subárea de urbanização consolidada II - SUC II (m <sup>2</sup> ): *
<input type="text" value="0"/>	<input type="text" value="0"/>
Subárea de urbanização controlada - SUCt (m <sup>2</sup> ): *	Subárea de urbanização isolada controlada - SUICT (m <sup>2</sup> ): *
<input type="text" value="0"/>	<input type="text" value="0"/>
Subárea envoltória dos reservatórios - SER (m <sup>2</sup> ): *	Subárea de baixa densidade I - SBD I (m <sup>2</sup> ): *
<input type="text" value="0"/>	<input type="text" value="0"/>
Subárea de baixa densidade II - SBD II (m <sup>2</sup> ): *	Subárea de baixa densidade III - SBD III (m <sup>2</sup> ): *
<input type="text" value="0"/>	<input type="text" value="0"/>
Subárea de Ocupação Diferenciada - SOD (m <sup>2</sup> ): *	
<input type="text" value="0"/>	
Área total da propriedade em APRM-AJ (m <sup>2</sup> ): *	
<input type="text" value="3163.23"/>	

Imagem 151

## 20. ANÁLISE DE INTERVENÇÃO EM APRM - GUARAPIRANGA

1 - Clique em 'Solicitar' ao lado do serviço 'Análise de Intervenção em APRM - Guarapiranga' e siga o passo a passo conforme as imagens a seguir.



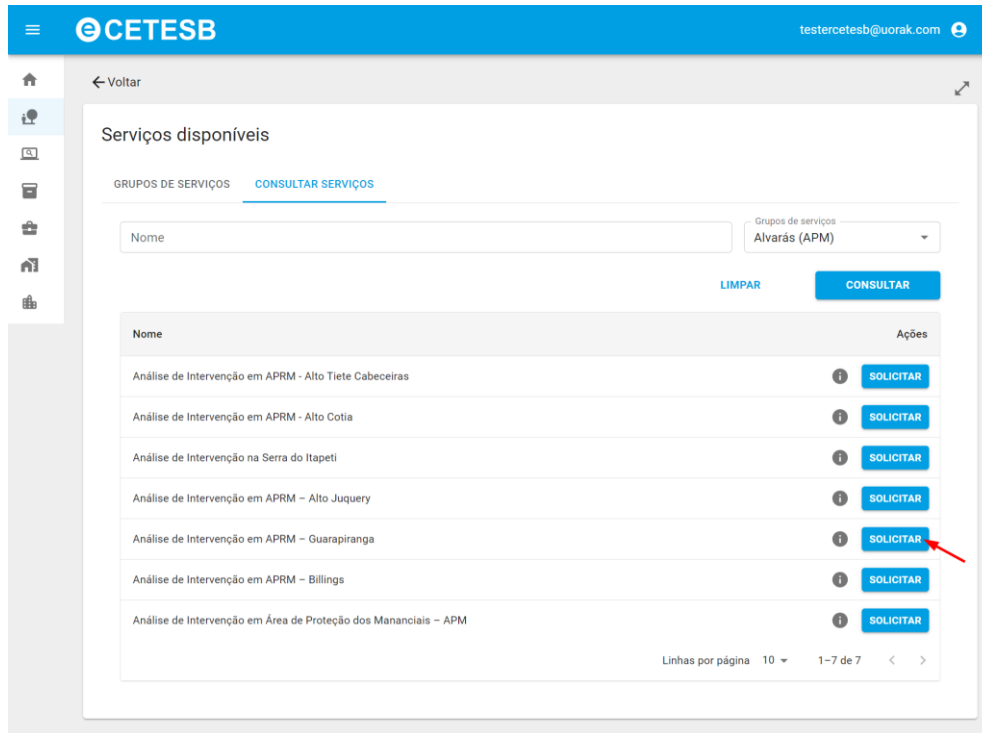


Imagem 152

2 - Utilize o CEP 02402-003 (São Paulo).

3 - A Propriedade selecionada deverá estar no CEP indicado para esse objeto.

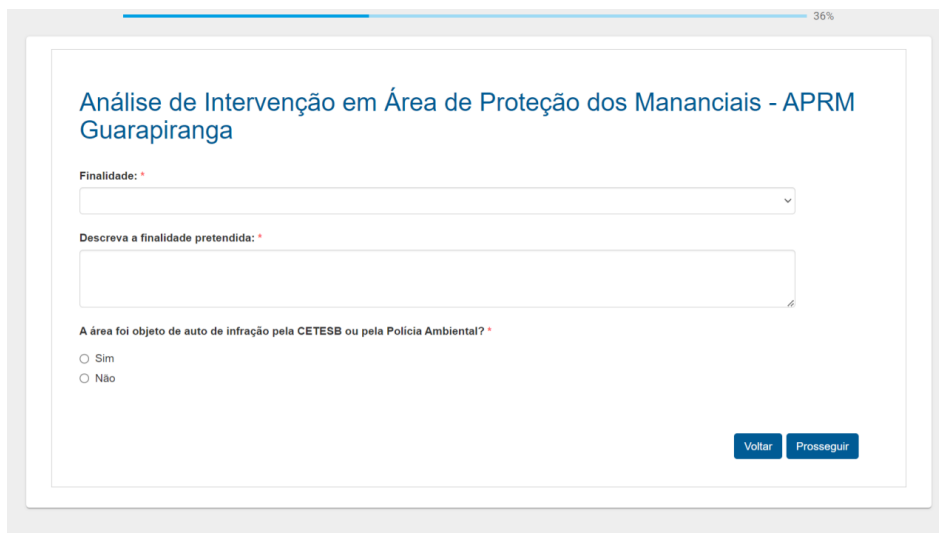


Imagem153

## Análise de Intervenção em Área de Proteção dos Mananciais - APRM Guarapiranga

Finalidade: \*

Outros

Atividade industrial

Atividade minerária

Desmembramento de área

Edificações (para uso residencial plurifamiliar, comercial, serviços ou institucional)

GRAPROHAB (parcelamento de solo e conjunto habitacional em área urbana)

Intervenção em corpo d'água (desobstrução e desassoreamento, barramentos e represamentos, etc.)

Obras viárias (sistema viário, estrada vicinal, ponte, acesso, pedágio, etc)

Obras de saneamento (ETA, ETE, EEE, rede de água, rede de esgoto, drenagem de águas pluviais, etc.)

Obras de movimentação de terra (corte, aterro, empréstimo e bota-fora)

Obras lineares (rede de energia elétrica, rede de gás, parques lineares, etc)

Parcelamento de solo urbano ou rural sem GRAPROHAB

Programa de Recuperação Ambiental - PRAM

Programa de Recuperação de Interesse Social - PRIS

Habitação de Interesse Social - HIS

Voltar Prosseguir

Imagem 154

36%

### Análise de Intervenção em Área de Proteção dos Mananciais - APRM Guarapiranga

Finalidade: \*

Atividade minerária

Descreva a finalidade pretendida: \*

Capacitação e-CETESB

A área foi objeto de auto de infração pela CETESB ou pela Polícia Ambiental? \*

Sim

Não

Voltar Prosseguir

Imagem 155

44%

### Dados do Imóvel em APRM-G

**Área de Intervenção**

Área de recuperação ambiental - ARA (m²): \*

**Área de Restrição à Ocupação - ARO**

APP - áreas de preservação permanente (m²): \*

A faixa de 50m de largura, medida em projeção horizontal, a partir da linha de contorno correspondente ao nível da água máximo do reservatório Guarapiranga - cota 736,62m (m²): \*

**Área de Ocupação Dirigida - AOD**

Subárea especial corredor - SEC (m²): *	Subárea de ocupação urbana consolidada - SUC (m²): *
<input type="text"/>	<input type="text"/>
Subárea de urbanização consolidada - SUCt (m²): *	Subárea de ocupação e baixa densidade - SBD (m²): *
<input type="text"/>	<input type="text"/>
Subárea envoltória da represa - SER (m²): *	Subárea de ocupação diferenciada - SOD (m²): *
<input type="text"/>	<input type="text"/>

Área total da propriedade em APRM-G (m²): \*

Imagem 156

44%

### Dados do Imóvel em APRM-G

**Área de Intervenção**

Área de recuperação ambiental - ARA (m²): \*

**Área de Restrição à Ocupação - ARO**

APP - áreas de preservação permanente (m²): \*

A faixa de 50m de largura, medida em projeção horizontal, a partir da linha de contorno correspondente ao nível da água máximo do reservatório Guarapiranga - cota 736,62m (m²): \*

**Área de Ocupação Dirigida - AOD**

Subárea especial corredor - SEC (m²): *	Subárea de ocupação urbana consolidada - SUC (m²): *
<input type="text" value="25"/>	<input type="text" value="12"/>
Subárea de urbanização consolidada - SUCt (m²): *	Subárea de ocupação e baixa densidade - SBD (m²): *
<input type="text" value="1"/>	<input type="text" value="1"/>
Subárea envoltória da represa - SER (m²): *	Subárea de ocupação diferenciada - SOD (m²): *
<input type="text" value="1"/>	<input type="text" value="1"/>

Área total da propriedade em APRM-G (m²): \*

Imagem 157

## 21. ANÁLISE DE INTERVENÇÃO EM APRM - BILLINGS

1 - Clique em 'Solicitar' ao lado do serviço 'Análise de Intervenção em APRM - Billings' e siga o passo a passo conforme as imagens a seguir.

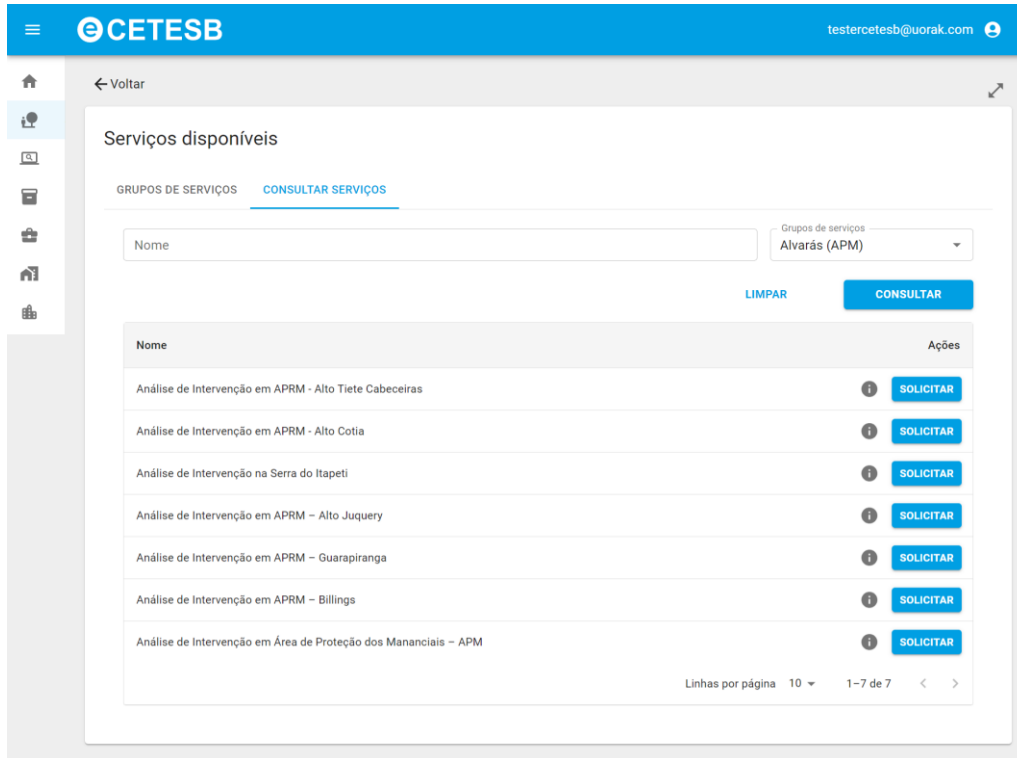


Imagem 158

Formulário de solicitação de análise de intervenção em APRM - Billings. O formulário contém os seguintes campos:

- Finalidade: \*
- Descreva a finalidade pretendida: \*
- A área foi objeto de auto de infração pela CETESB ou pela Policia Ambiental? \*
- Opções:  Sim,  Não
- Botões: Voltar, Prosseguir

Imagem 159

## Análise de Intervenção em Área de Proteção dos Mananciais - APRM Billings

**Finalidade: \***

Outros

Atividade industrial

Atividade minerária

Desmembramento de área

Edificações (para uso residencial plurifamiliar, comercial, serviços ou institucional)

GRAPROHAB (parcelamento de solo e conjunto habitacional em área urbana)

Intervenção em corpo d'água (desobstrução e desassoreamento, barramentos e represamentos, etc.)

Obras viárias (sistema viário, estrada vicinal, ponte, acesso, pedágio, etc)

Obras de saneamento (ETA, ETE, EEE, rede de água, rede de esgoto, drenagem de águas pluviais, etc.)

Obras de movimentação de terra (corte, aterro, empréstimo e bota-fora)

Obras lineares (rede de energia elétrica, rede de gás, parques lineares, etc)

Parcelamento de solo urbano ou rural sem GRAPROHAB

Programa de Recuperação Ambiental - PRAM

Programa de Recuperação de Interesse Social - PRIS

Habituação de Interesse Social - HIS

[Voltar](#) [Prosseguir](#)

Imagem 160

Análise de Intervenção em APRM – Billings 36%

### Análise de Intervenção em Área de Proteção dos Mananciais - APRM Billings

**Finalidade: \***

Atividade minerária

**Descreva a finalidade pretendida: \***

Capacitação e-CETESB

**A área foi objeto de auto de infração pela CETESB ou pela Polícia Ambiental? \***

Sim

Não

[Voltar](#) [Prosseguir](#)

Imagem 161

44%

### Dados do Imóvel em APRM-B

Qual o tipo de compartilhamento ambiental? \*

- Corpo Central I
- Corpo Central II
- Taquacetuba - Bororé
- Rio Grande e Rio Pequeno
- Capivari - Pedra Branca

#### Área de Intervenção

Área de recuperação ambiental - ARA (m²): \*

Área de estruturação ambiental rodoviária - AER (m²): \*

#### Área de Restrição à Ocupação - ARO

APP - áreas de preservação permanente (m²): \*

UC - unidades de conservação de proteção integral (m²): \*

Bens tombados por interesse arqueológico (m²): \*

Faixa de 50m de largura da cota 747m do reservatório Billings (m²): \*

Terras indígenas (m²): \*

#### Área de Ocupação Dirigida - AOD

Subárea de ocupação especial - SOE (m²): \*

Subárea de ocupação urbana consolidada - SUC (m²): \*

Subárea de urbanização controlada - SUCt (m²): \*

Subárea de ocupação e baixa densidade - SBD (m²): \*

Subárea de conservação ambiental - SCA (m²): \*

Área total da propriedade em APRM-B (m²): \*

[Voltar](#) [Prosseguir](#)

Imagem 162

44%

### Dados do Imóvel em APRM-B

Qual o tipo de compartilhamento ambiental? \*

Corpo Central I  
 Corpo Central II  
 Taquacetuba - Bororé  
 Rio Grande e Rio Pequeno  
 Capivari - Pedra Branca

#### Área de Intervenção

Área de recuperação ambiental - ARA (m²): \*

Área de estruturação ambiental rodoviária - AER (m²): \*

#### Área de Restrição à Ocupação - ARO

APP - áreas de preservação permanente (m²): \*

UC - unidades de conservação de proteção integral (m²): \*

Bens tombados por interesse arqueológico (m²): \*

Faixa de 50m de largura da cota 747m do reservatório Billings (m²): \*

Terras indígenas (m²): \*

#### Área de Ocupação Dirigida - AOD

Subárea de ocupação especial - SOE (m²): \*

Subárea de ocupação urbana consolidada - SUC (m²): \*

Subárea de urbanização controlada - SUCt (m²): \*

Subárea de ocupação e baixa densidade - SBD (m²): \*

Subárea de conservação ambiental - SCA (m²): \*

Área total da propriedade em APRM-B (m²): \*

Imagem 166

## 22. ANÁLISE DE INTERVENÇÃO EM ÁREA DE PROTEÇÃO DOS MANANCIAIS - APM

1 - Clique em 'Solicitar' ao lado do serviço 'Análise de Intervenção em Área de Proteção dos Mananciais - APM' e siga o passo a passo conforme as imagens a seguir.

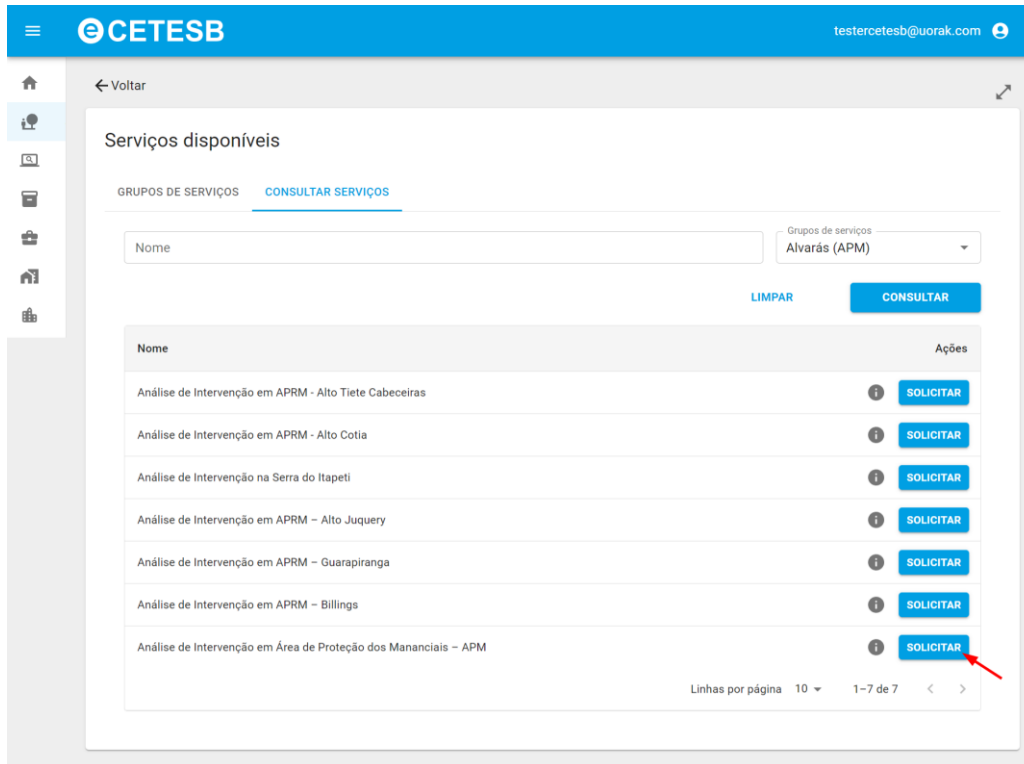


Imagem 167

2 - Utilize o CEP 06850-100 (Itapeverica da Serra).

3 - A Propriedade selecionada deverá estar no CEP indicado para esse objeto.

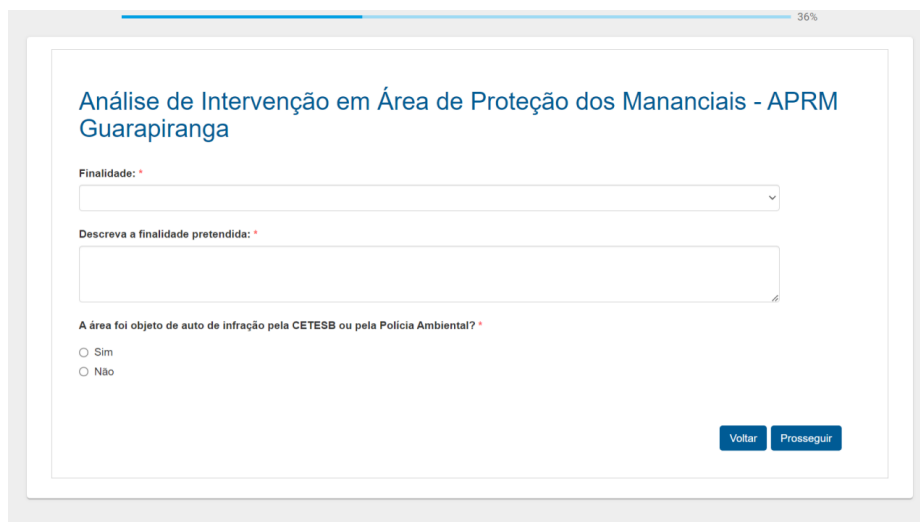


Imagem 168



## Análise de Intervenção em Área de Proteção dos Mananciais - APRM Billings

Finalidade: \*

Outros

Atividade industrial

Atividade minerária

Desmembramento de área

Edificações (para uso residencial plurifamiliar, comercial, serviços ou institucional)

GRAPROHAB (parcelamento de solo e conjunto habitacional em área urbana)

Intervenção em corpo d'água (desobstrução e desassoreamento, barramentos e represamentos, etc.)

Obras viárias (sistema viário, estrada vicinal, ponte, acesso, pedágio, etc)

Obras de saneamento (ETA, ETE, EEE, rede de água, rede de esgoto, drenagem de águas pluviais, etc.)

Obras de movimentação de terra (corte, aterro, empréstimo e bota-fora)

Obras lineares (rede de energia elétrica, rede de gás, parques lineares, etc)

Parcelamento de solo urbano ou rural sem GRAPROHAB

Programa de Recuperação Ambiental - PRAM

Programa de Recuperação de Interesse Social - PRIS

Habitação de Interesse Social - HIS

Voltar Prosseguir

Imagem 169

## Análise de Intervenção em Área de Proteção dos Mananciais - APRM Guarapiranga

Finalidade: \*

Outros

Atividade industrial

Atividade minerária

Desmembramento de área

Edificações (para uso residencial plurifamiliar, comercial, serviços ou institucional)

GRAPROHAB (parcelamento de solo e conjunto habitacional em área urbana)

Intervenção em corpo d'água (desobstrução e desassoreamento, barramentos e represamentos, etc.)

Obras viárias (sistema viário, estrada vicinal, ponte, acesso, pedágio, etc)

Obras de saneamento (ETA, ETE, EEE, rede de água, rede de esgoto, drenagem de águas pluviais, etc.)

Obras de movimentação de terra (corte, aterro, empréstimo e bota-fora)

Obras lineares (rede de energia elétrica, rede de gás, parques lineares, etc)

Parcelamento de solo urbano ou rural sem GRAPROHAB

Programa de Recuperação Ambiental - PRAM

Programa de Recuperação de Interesse Social - PRIS

Habitação de Interesse Social - HIS

Voltar Prosseguir

Imagem 170

36%

### Análise de Intervenção em Área de Proteção dos Mananciais - APRM Guarapiranga

Finalidade: \*

Atividade minerária

Descreva a finalidade pretendida: \*

Capacitação e-CETESB

A área foi objeto de auto de infração pela CETESB ou pela Polícia Ambiental? \*

Sim

Não

Voltar Prosseguir

Imagem 171

44%

### Dados do Imóvel em APRM-G

**Área de Intervenção**

Área de recuperação ambiental - ARA (m²): \*

**Área de Restrição à Ocupação - ARO**

APP - áreas de preservação permanente (m²): \*

A faixa de 50m de largura, medida em projeção horizontal, a partir da linha de contorno correspondente ao nível da água máximo do reservatório Guarapiranga - cota 736,62m (m²): \*

**Área de Ocupação Dirigida - AOD**

Subárea especial corredor - SEC (m²): *	Subárea de ocupação urbana consolidada - SUC (m²): *
<input type="text"/>	<input type="text"/>
Subárea de urbanização consolidada - SUCt (m²): *	Subárea de ocupação e baixa densidade - SBD (m²): *
<input type="text"/>	<input type="text"/>
Subárea envoltória da represa - SER (m²): *	Subárea de ocupação diferenciada - SOD (m²): *
<input type="text"/>	<input type="text"/>

Área total da propriedade em APRM-G (m²): \*

Imagem 172

44%

### Dados do Imóvel em APRM-G

**Área de Intervenção**

Área de recuperação ambiental - ARA (m²): \*

**Área de Restrição à Ocupação - ARO**

APP - áreas de preservação permanente (m²): \*

A faixa de 50m de largura, medida em projeção horizontal, a partir da linha de contorno correspondente ao nível da água máximo do reservatório Guarapiranga - cota 736,62m (m²): \*

**Área de Ocupação Dirigida - AOD**

Subárea especial corredor - SEC (m²): *	Subárea de ocupação urbana consolidada - SUC (m²): *
<input type="text" value="25"/>	<input type="text" value="12"/>
Subárea de urbanização consolidada - SUCt (m²): *	Subárea de ocupação e baixa densidade - SBD (m²): *
<input type="text" value="1"/>	<input type="text" value="1"/>
Subárea envoltória da represa - SER (m²): *	Subárea de ocupação diferenciada - SOD (m²): *
<input type="text" value="1"/>	<input type="text" value="1"/>

Área total da propriedade em APRM-G (m²): \*

Imagem 173

## 23. ALTERAÇÃO DE DOCUMENTOS

1 - Selecione o grupo 'Alteração de Documentos'.

2 - Clique em 'Solicitar' ao lado do serviço 'Alteração de Documento' e siga o passo a passo conforme as imagens a seguir.

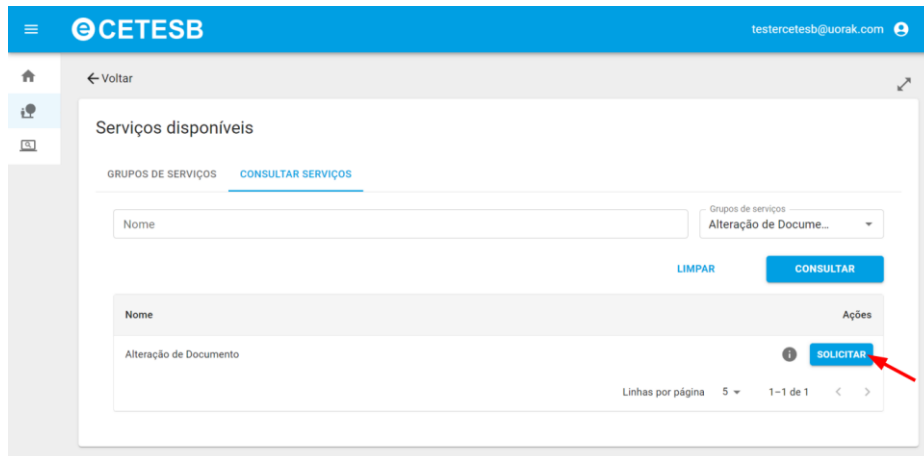


Imagem 174

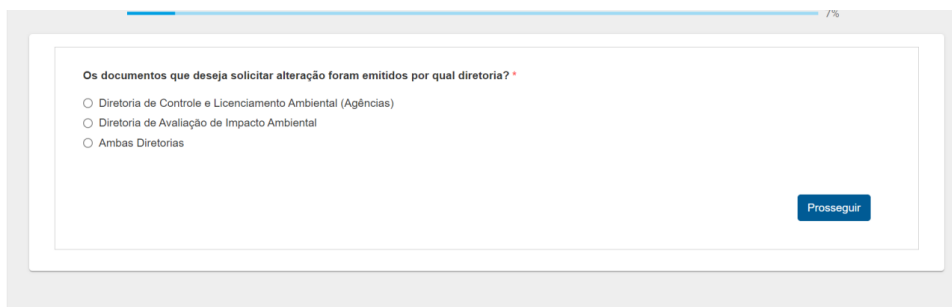


Imagem 175

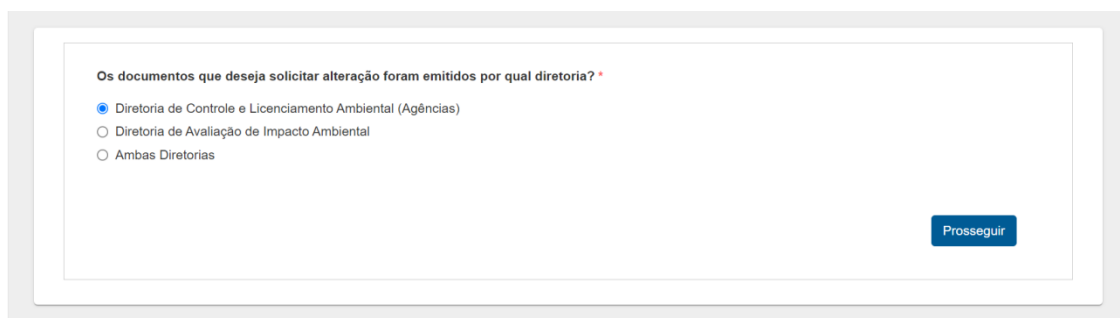


Imagem 176

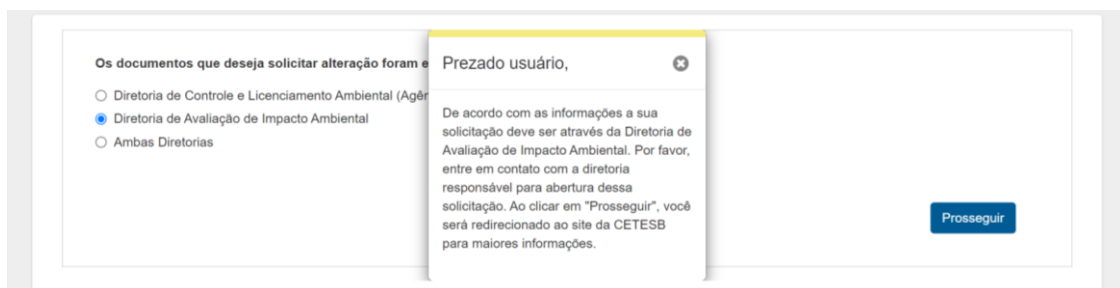
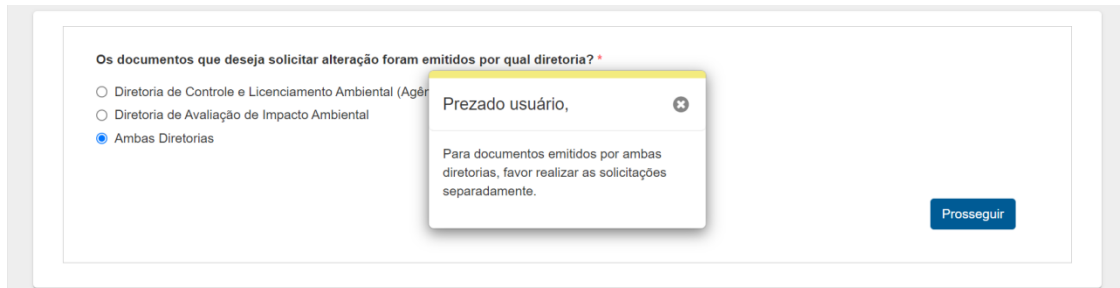


Imagem 177



Os documentos que deseja solicitar alteração foram emitidos por qual diretoria? \*

Diretoria de Controle e Licenciamento Ambiental (Agência)

Diretoria de Avaliação de Impacto Ambiental

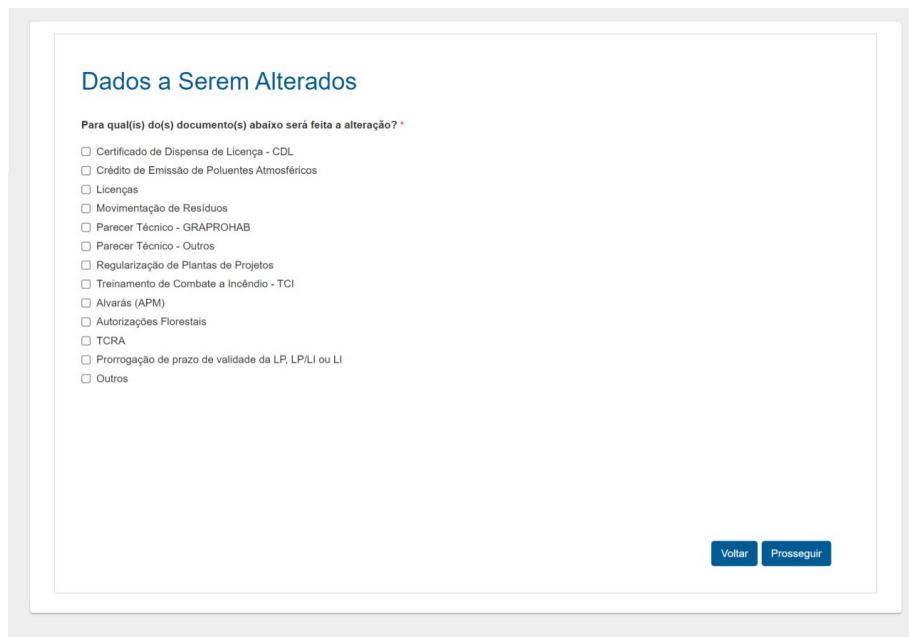
Ambas Diretorias

Prezado usuário,

Para documentos emitidos por ambas diretorias, favor realizar as solicitações separadamente.

Imagem 178

3 - Pode ser utilizado o mesmo empreendimento criado para os testes.



### Dados a Serem Alterados

Para qual(is) do(s) documento(s) abaixo será feita a alteração? \*

Certificado de Dispensa de Licença - CDL

Crédito de Emissão de Poluentes Atmosféricos

Licenças

Movimentação de Resíduos

Parecer Técnico - GRAPROHAB

Parecer Técnico - Outros

Regularização de Plantas de Projetos

Treinamento de Combate a Incêndio - TCI

Alvarás (APM)

Autorizações Florestais

TCRA

Prorrogação de prazo de validade da LP, LP/LI ou LI

Outros

Imagem 179

4 - Podem ser selecionados um ou mais itens, sendo que cada item abre um campo para que sejam informados os números.

5 - Neste exemplo tem o objetivo apenas de mostrar os campos atrelados a cada opção.

### Dados a Serem Alterados

**Para qual(is) do(s) documento(s) abaixo será feita a alteração? \***

- Certificado de Dispensa de Licença - CDL
- Crédito de Emissão de Poluentes Atmosféricos
- Licenças
- Movimentação de Resíduos
- Parecer Técnico - GRAPROHAB
- Parecer Técnico - Outros
- Regularização de Plantas de Projetos
- Treinamento de Combate a Incêndio - TCI
- Alvarás (APM)
- Autorizações Florestais
- TCRA
- Prorrogação de prazo de validade da LP, LP/LI ou LI
- Outros

**Informe o(s) número(s) do(s) documento(s) do Certificado de Dispensa de Licença - CDL: \***

Informe o(s) número(s) do(s) documento(s) nesse espaço. Caso seja mais de um, separe-os por vírgula.

**Informe o(s) número(s) do(s) documento(s) de Crédito de Emissão de Poluentes Atmosféricos: \***

Informe o(s) número(s) do(s) documento(s) nesse espaço. Caso seja mais de um, separe-os por vírgula.

**Informe o(s) número(s) do(s) documento(s) de Licenças: \***

Informe o(s) número(s) do(s) documento(s) nesse espaço. Caso seja mais de um, separe-os por vírgula.

**Informe o(s) número(s) do(s) documento(s) de Movimentação de Resíduos: \***

Informe o(s) número(s) do(s) documento(s) nesse espaço. Caso seja mais de um, separe-os por vírgula.

**Informe o(s) número(s) do(s) documento(s) do Parecer Técnico - GRAPROHAB: \***

Informe o(s) número(s) do(s) documento(s) nesse espaço. Caso seja mais de um, separe-os por vírgula.

**Informe o(s) número(s) do(s) documento(s) do Parecer Técnico - Outros: \***

Informe o(s) número(s) do(s) documento(s) nesse espaço. Caso seja mais de um, separe-os por vírgula.

**Informe o(s) número(s) do(s) documento(s) de Regularização de Plantas de Projetos: \***

Informe o(s) número(s) do(s) documento(s) nesse espaço. Caso seja mais de um, separe-os por vírgula.

**Informe o(s) número(s) do(s) documento(s) de Treinamento de Combate a Incêndio - TCI: \***

Informe o(s) número(s) do(s) documento(s) nesse espaço. Caso seja mais de um, separe-os por vírgula.

**Informe o(s) número(s) do(s) documento(s) de Alvarás (APM): \***

Informe o(s) número(s) do(s) documento(s) nesse espaço. Caso seja mais de um, separe-os por vírgula.

**Informe o(s) número(s) do(s) documento(s) de Autorizações Florestais: \***

Informe o(s) número(s) do(s) documento(s) nesse espaço. Caso seja mais de um, separe-os por vírgula.

**Informe o(s) número(s) do(s) documento(s) de TCRA: \***

Informe o(s) número(s) do(s) documento(s) nesse espaço. Caso seja mais de um, separe-os por vírgula.

**Outros: \***

Especifique nesse espaço sobre qual documento será o pedido de alteração

**Selecione os campos que deseja solicitar alteração: \***

- Razão Social
- Nome Fantasia
- CNPJ
- Inscrição Estadual
- Nome do logradouro (somente quando alterado pelo município)
- Número/Complemento
- Bairro do empreendimento (quando alterado pelo município)

**Selecione os campos que deseja solicitar alteração: \***

- Nome do interessado
- CPF/CNPJ do interessado
- Nome do logradouro (somente quando alterado pelo município)
- Bairro da Propriedade (quando alterado pelo município)
- Número/Complemento

**Selecione os campos que deseja solicitar alteração: \***

- Denominação da Propriedade (alteração da área a ser recuperada)
- Município da Propriedade (alteração da área a ser recuperada)
- Nome do logradouro
- Número/ Complemento
- Bairro
- Nome/Razão Social do compromissário
- CPF/CNPJ do compromissário

[Voltar](#) [Prosseguir](#)

Imagem 180

## 24. AUTORIZAÇÃO PARA SUPRESSÃO DE VEGETAÇÃO NATIVA

1 - Selecione o grupo 'Alteração de Documentos'.

2 - Clique em 'Solicitar' ao lado do serviço 'Autorização para Supressão de Vegetação Nativa' e siga o passo a passo conforme as imagens a seguir.

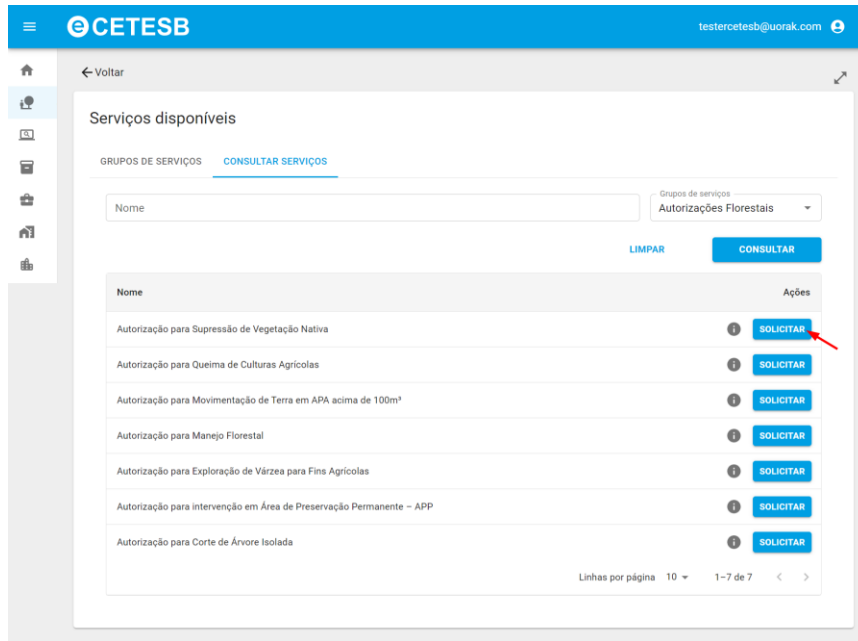


Imagem 181

3 - Utilize o CEP 16300-001.



Imagem 182

4 - Caso seja selecionada opção pela diretoria de Impacto, nesse momento, o sistema barrará a solicitação.

**Lista de Objetos**

Existem processos anteriores com a Diretoria de Avaliação de Impacto Ambiental?

Sim  
 Não

Número processo e-Ambiente:

Orgão	Número	Ano
CETESB	152448	2022

Número processo SIGAM:

\*Pelo menos um dos campos deve ser informado

A continuidade do licenciamento será na Diretoria de Avaliação de Impacto Ambiental?

Sim  
 Não

Prezado usuário,

De acordo com as informações a sua solicitação deve ser através da Diretoria de Avaliação de Impacto Ambiental. Por favor, entre em contato com a diretoria responsável para abertura dessa solicitação. Ao clicar em "Prosseguir", você será redirecionado ao site da CETESB para maiores informações.

Imagem 183

5 - Podem ser selecionadas mais opções além da principal. Nesta capacitação mostraremos apenas o fluxo sozinho.

**Lista de Objetos**

Existem processos anteriores com a Diretoria de Avaliação de Impacto Ambiental?

Sim  
 Não

Além da autorização selecionada na tela inicial, deseja incluir outra modalidade na autorização para análise concomitante do pedido da tela inicial? Se sim, assinale as opções que deseja incluir no seu pedido: \*

Autorização para Supressão de Vegetação Nativa  
 Autorização para Manejo Florestal  
 Autorização para Movimentação em Terra em APA acima de 100m²  
 Autorização para Queima de Culturas Agrícolas  
 Autorização para Exploração de Varzea para Fins Agrícolas  
 Autorização para Intervenção em Área de Preservação Permanente - APP  
 Autorização para Corte de Árvore Isolada

Área de vegetação que será suprimida - AS: \*

Selecione a motivação da solicitação de "Autorização Supressão de Vegetação Nativa": \*

Nova autorização  
 Regularização da intervenção  
 Regularização de infração

Imagem 184

**Lista de Objetos**

Existem processos anteriores com a Diretoria de Avaliação de Impacto Ambiental?

Sim  
 Não

Além da autorização selecionada na tela inicial, deseja incluir outra modalidade na autorização para análise concomitante do pedido da tela inicial?  
 Se sim, assinale as opções que deseja incluir no seu pedido: \*

Autorização para Supressão de Vegetação Nativa  
 Autorização para Manejo Florestal  
 Autorização para Movimentação em Terra em APA acima de 100m²  
 Autorização para Queima de Culturas Agrícolas  
 Autorização para Exploração de Várzea para Fins Agrícolas  
 Autorização para Intervenção em Área de Preservação Permanente - APP  
 Autorização para Corte de Árvore Isolada

Área de vegetação que será suprimida - AS: \* @

10

Selecione a motivação da solicitação de "Autorização Supressão de Vegetação Nativa": \*

Nova autorização  
 Regularização da intervenção  
 Regularização de infração

[Voltar](#) [Prosseguir](#)

Imagem 185

6 - A Propriedade selecionada deverá estar no CEP indicado para esse objeto.

**Isenção do Preço de Análise**

Será isenta de pagamento do preço da análise caso o interessado ou o empreendimento se enquadre em uma das situações descritas abaixo:

A administração pública direta, autarquias e fundações públicas da União, dos Estados e dos Municípios;  
 As entidades sem fins lucrativos que tenham por finalidade a promoção da saúde, da educação, da promoção ou assistência social ou da proteção ambiental, desde que reconhecidas de utilidade pública pela União ou pelo Estado;  
 Obras para proteção de recursos hídricos e para desocupação e recuperação de áreas degradadas e de áreas de risco;  
 Construção, ampliação ou regularização de residência unifamiliar popular, com área construída total de até 60m² (sessenta metros quadrados), decorrente de projeto elaborado sob responsabilidade técnica de órgão municipal, desde que o interessado não possua outro imóvel, não tenha licença similar nos último 5 (cinco) anos e sua renda familiar não exceda a 5 (cinco) salários mínimos, com supressão de vegetação nativa, não podendo a supressão exceder a 125,00m² (cento e vinte e cinco metros quadrados);  
 Supressão de vegetação nativa e intervenção em Área de Preservação Permanente – APP, quando solicitada por agricultores familiares ou oriundos de assentamentos federais ou estaduais;  
 Projetos e planos habitacionais de interesse social realizados por companhias habitacionais cujo controle acionários pertença ao poder público.  
 Micro Empreendedor Individual (MEI)

O enquadramento de isenção será verificado pela CETESB de acordo com a opção selecionada. Caso não seja selecionada nenhuma opção, entende-se que não haverá isenção da solicitação. Se deseja continuar, clique em PROSSEGUIR.

[Voltar](#) [Prosseguir](#)

Imagem 186

7 - Caso selecione uma ou mais opções, a solicitação ficará isenta de cobrança.



Imagem 187

## Autorização para Supressão de Vegetação Nativa

Imagem 188

Imagem 189

## 25. AUTORIZAÇÃO PARA QUEIMA DE CULTURAS AGRÍCOLAS

1 - Clique em 'Solicitar' ao lado do serviço 'Autorização para Queima de Culturas Agrícolas' e siga o passo a passo conforme a imagem a seguir.

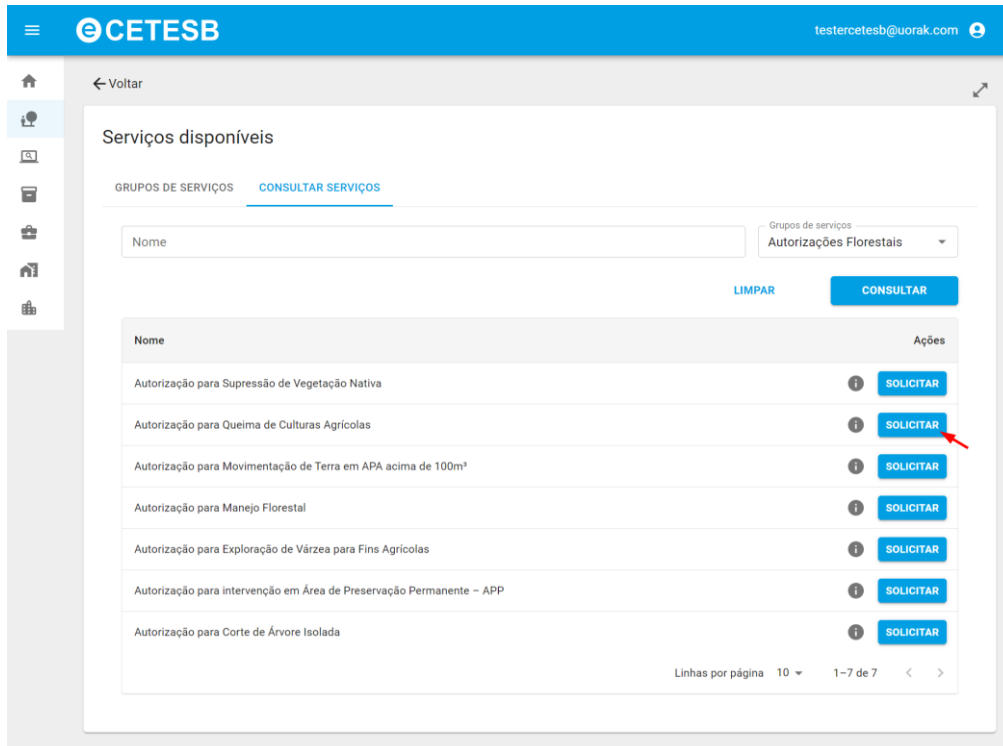


Imagem 190

2 - Utilize o CEP 16300-001.

3 - A Propriedade selecionada deverá estar no CEP indicado para esse objeto.



Imagem 191



Imagem 192

## Autorização para Queima de Culturas Agrícolas

Finalidade: \*

▼

- Controle Fitossanitário
- Pesquisas
- Queima para manejo agrícola e florestal

[Voltar](#) [Prosseguir](#)

Imagem 193

## 26. AUTORIZAÇÃO PARA MOVIMENTAÇÃO DE TERRA EM APA ACIMA DE 100M<sup>3</sup>

1 - Clique em 'Solicitar' ao lado do serviço 'Autorização para Movimentação de Terra em APA acima de 100m<sup>3</sup>' e siga o passo a passo conforme as imagens a seguir.

testercetesb@uorak.com

Serviços disponíveis

GRUPOS DE SERVIÇOS [CONSULTAR SERVIÇOS](#)

Nome  Grupos de serviços: Autorizações Florestais ▼

[LIMPAR](#) [CONSULTAR](#)

Nome	Ações
Autorização para Supressão de Vegetação Nativa	<a href="#">SOLICITAR</a>
Autorização para Queima de Culturas Agrícolas	<a href="#">SOLICITAR</a>
Autorização para Movimentação de Terra em APA acima de 100m <sup>3</sup>	<a href="#">SOLICITAR</a>
Autorização para Manejo Florestal	<a href="#">SOLICITAR</a>
Autorização para Exploração de Várzea para Fins Agrícolas	<a href="#">SOLICITAR</a>
Autorização para intervenção em Área de Preservação Permanente – APP	<a href="#">SOLICITAR</a>
Autorização para Corte de Árvore Isolada	<a href="#">SOLICITAR</a>

Linhas por página 10 ▼ 1-7 de 7 < >

Imagem 194

2 - Utilize o CEP 16300-001.

Autorização para Movimentação de Terra em APA acima de 100 m<sup>3</sup>

Finalidade: \*

▼

Descreva a finalidade pretendida: \*

/

[Voltar](#) [Prosseguir](#)

Imagem 195

Autorização para Movimentação de Terra em APA acima de 100 m<sup>3</sup>

Finalidade: \*

Atividade agropecuária  
Construção e manutenção da rede elétrica de telecomunicações, gasodutos ou oleodutos  
Edificações (residência, garagem, escola, shopping, edifício, etc)  
GRAPROHAB (parcelamento de solo e conjunto habitacional em área urbana)  
Implantação e/ou ampliação de parque industrial  
Obras de saneamento (ETA, ETE, EEE, rede de água, rede de esgoto, drenagem de águas pluviais, etc).  
Obras hidráulicas (limpeza, desobstrução de curso d'água, tanque, etc).  
Obras viárias (sistema viário, estrada vicinal, ponte, acesso, pedágio, etc)

Voltar Prosseguir

Imagem 195

Autorização para Movimentação de Terra em APA acima de 100 m<sup>3</sup>

Finalidade: \*

Atividade agropecuária

Descreva a finalidade pretendida: \*

Capacitação e-CETESB

Voltar Prosseguir

Imagem 196

## 27. AUTORIZAÇÃO PARA MANEJO FLORESTAL

1 - Clique em 'Solicitar' ao lado do serviço 'Manejo Florestal' e siga o passo a passo conforme as imagens a seguir.

2 - Utilize o CEP 16300-001.

3 - A Propriedade selecionada deverá estar no CEP indicado para esse objeto.

Autorização para Manejo Florestal

Finalidade: \*

Descreva a finalidade pretendida: \*

Voltar Prosseguir

Imagem 197

## Autorização para Manejo Florestal

Finalidade: \*

Manejo florestal sustentável  
SAF - Sistema Agroflorestal

[Voltar](#) [Prosseguir](#)

Imagem 198

Autorização para Manejo Florestal

Finalidade: \*

Manejo florestal sustentável

Descreva a finalidade pretendida: \*

Capacitação e-CETESB

[Voltar](#) [Prosseguir](#)

Imagem 199

## 28. AUTORIZAÇÃO PARA EXPLORAÇÃO DE VÁRZEA PARA FINS AGRÍCOLAS

1 - Clique em 'Solicitar' ao lado do serviço 'Autorização para Exploração de Várzea para Fins Agrícolas' e siga o passo a passo conforme as imagens a seguir.

2 - Utilize o CEP 16300-001.

3 - A Propriedade selecionada deverá estar no CEP indicado para esse objeto.

Isonção do Preço de Análise

Será isenta de pagamento do preço da análise caso o interessado ou o empreendimento se enquadre em uma das situações descritas abaixo:

- A administração pública direta, autarquias e fundações públicas da União, dos Estados e dos Municípios;
- As entidades sem fins lucrativos que tenham por finalidade a promoção da saúde, da educação, da promoção ou assistência social ou da proteção ambiental, desde que reconhecidas de utilidade pública pela União ou pelo Estado;
- Obras para proteção de recursos hídricos e para desocupação e recuperação de áreas degradadas e de áreas de risco;
- Construção, ampliação ou regularização de residência unifamiliar popular, com área construída total de até 60m<sup>2</sup> (sessenta metros quadrados), decorrente de projeto elaborado sob responsabilidade técnica de órgão municipal, desde que o interessado não possua outro imóvel, não tenha licença similar nos último 5 (cinco) anos e sua renda familiar não exceda a 5 (cinco) salários mínimos, com supressão de vegetação nativa, não podendo a supressão exceder a 125,00m<sup>2</sup> (cento e vinte e cinco metros quadrados);
- Supressão de vegetação nativa e intervenção em Área de Preservação Permanente – APP, quando solicitada por agricultores familiares ou oriundos de assentamentos federais ou estaduais;
- Projetos e planos habitacionais de interesse social realizados por companhias habitacionais cujo controle acionário pertença ao poder público.
- Micro Empreendedor Individual (MEI)

O enquadramento de isenção será verificado pela CETESB de acordo com a opção selecionada. Caso não seja selecionada nenhuma opção, entende-se que não haverá isenção da solicitação. Se deseja continuar, clique em PROSSEGUIR.

[Voltar](#) [Prosseguir](#)

Imagem 200



Autorização para Exploração de Várzea para Fins Agrícolas

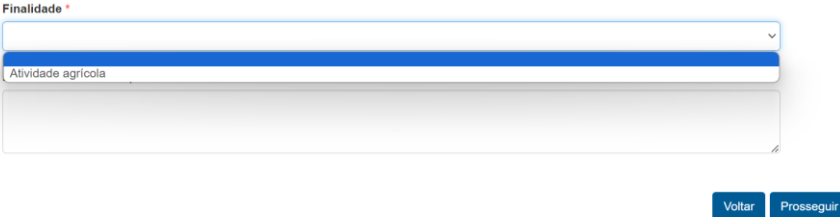
Finalidade \*

Descreva a finalidade pretendida: \*

Voltar Prosseguir

Imagem 201

## Autorização para Exploração de Várzea para Fins Agrícolas



Finalidade \*

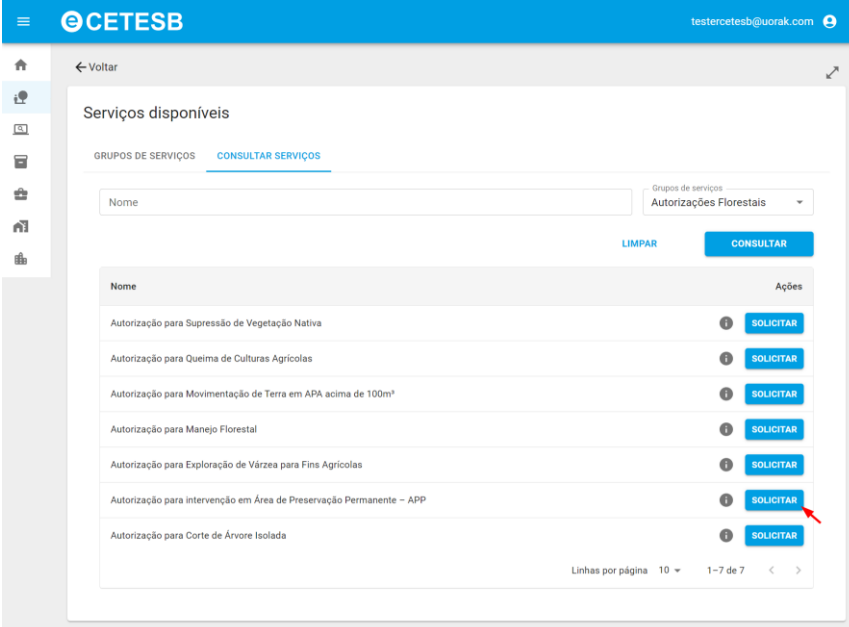
Atividade agrícola

Voltar Prosseguir

Imagem 202

## 29. AUTORIZAÇÃO PARA INTERVENÇÃO EM ÁREA DE PRESERVAÇÃO PERMANENTE - APP

1 - Clique em 'Solicitar' ao lado do serviço 'Autorização para intervenção em Área de Preservação Permanente – APP' e siga o passo a passo conforme as imagens a seguir.



e-CETESB testercetesb@uorak.com

Voltar

Serviços disponíveis

GRUPOS DE SERVIÇOS CONSULTAR SERVIÇOS

Nome

Grupos de serviços Autorizações Florestais

LIMPAR CONSULTAR

Nome	Ações
Autorização para Supressão de Vegetação Nativa	SOLICITAR
Autorização para Queima de Culturas Agrícolas	SOLICITAR
Autorização para Movimentação de Terra em APA acima de 100m³	SOLICITAR
Autorização para Manejo Florestal	SOLICITAR
Autorização para Exploração de Várzea para Fins Agrícolas	SOLICITAR
Autorização para intervenção em Área de Preservação Permanente - APP	SOLICITAR
Autorização para Corte de Árvore Isolada	SOLICITAR

Linhas por página 10 1-7 de 7 < >

Imagem 203

2 - Utilize o CEP 16300-001.

3 - Propriedade selecionada deverá estar no CEP indicado para esse objeto.

**Autorização para Intervenção em Áreas de Preservação Permanente - APP**

Finalidade \*

Informação de Fatores para Análise da Solicitação

Área de Intervenção em Área de Proteção Permanente - APP (AIN) \*

21.5 m<sup>2</sup>

Unid

Descreva a finalidade pretendida: \*

Voltar Prosseguir

Imagem 204

### Autorização para Intervenção em Áreas de Preservação Permanente - APP

Finalidade \*

Aquicultura  
Atividade minerária  
Construção de estruturas de apoio à embarcação  
Construção e manutenção de cercas e divisas  
Construção e manutenção de redes elétricas, de telecomunicações, gasodutos ou oleodutos  
GRAPROHAB (parcelamento de solo e conjunto habitacional em área urbana)  
Implantação de áreas verdes públicas  
Implantação de torres de telefonia e telecomunicações  
Obras de saneamento (ETA, ETE, EEE, rede de água, rede de esgoto, drenagem de águas pluviais, etc)  
Obras hidráulicas (limpeza, desobstrução de curso d'água, tanque, etc)  
Obras viárias (sistema viário, estrada vicinal, ponte, acesso, pedágio, etc)  
Pesquisas

Unid

m<sup>2</sup>

Imagem 205

**Autorização para Intervenção em Áreas de Preservação Permanente - APP**

Finalidade \*

Atividade minerária

Informação de Fatores para Análise da Solicitação

Área de Intervenção em Área de Proteção Permanente - APP (AIN) \*

21.5 m<sup>2</sup>

Unid

Descreva a finalidade pretendida: \*

Capacitação e-CETESB

Voltar Prosseguir

Imagem 206

## 30. AUTORIZAÇÃO PARA CORTE DE ÁRVORE ISOLADA

1 - Clique em 'Solicitar' ao lado do serviço 'Autorização para Corte de Árvore Isolada' e siga o passo a passo conforme as imagens a seguir.

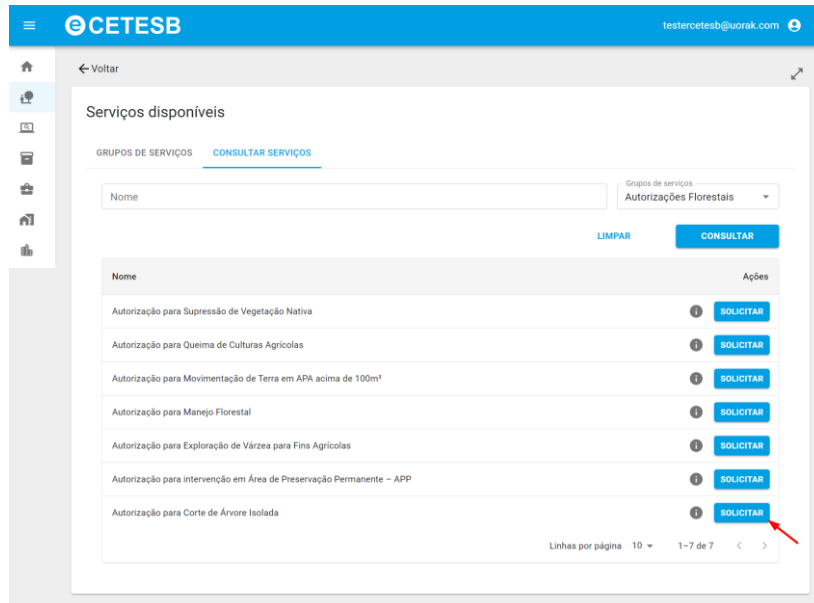


Imagem 207

2 - Utilize o CEP 16300-001.

3 - A Propriedade selecionada deverá estar no CEP indicado para esse objeto.

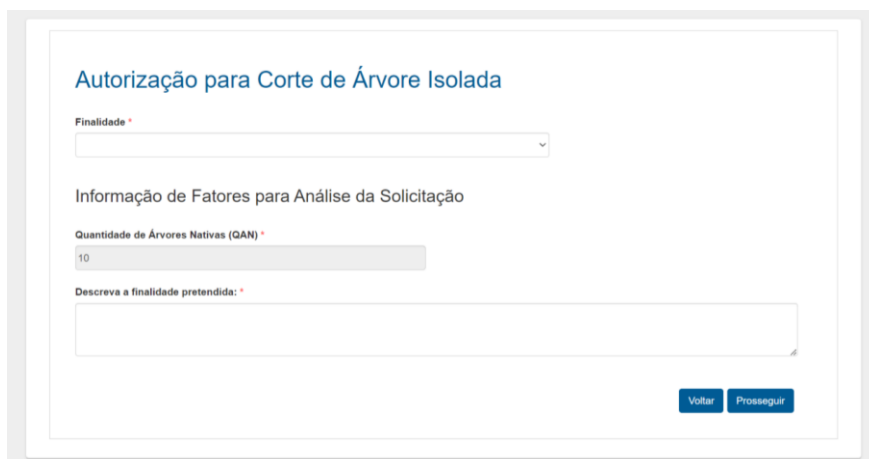


Imagem 208

### Autorização para Corte de Árvore Isolada

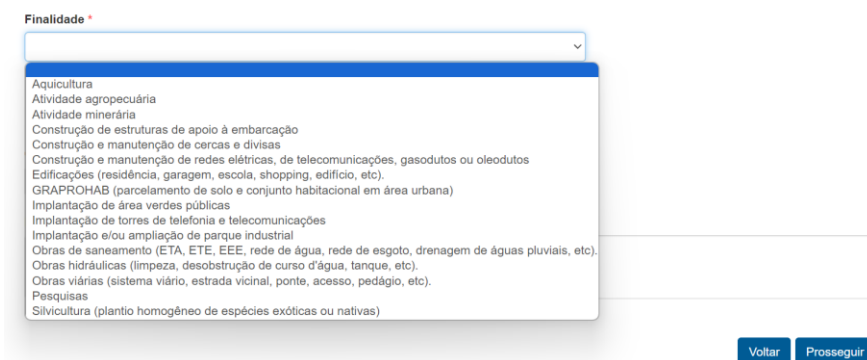


Imagem 209



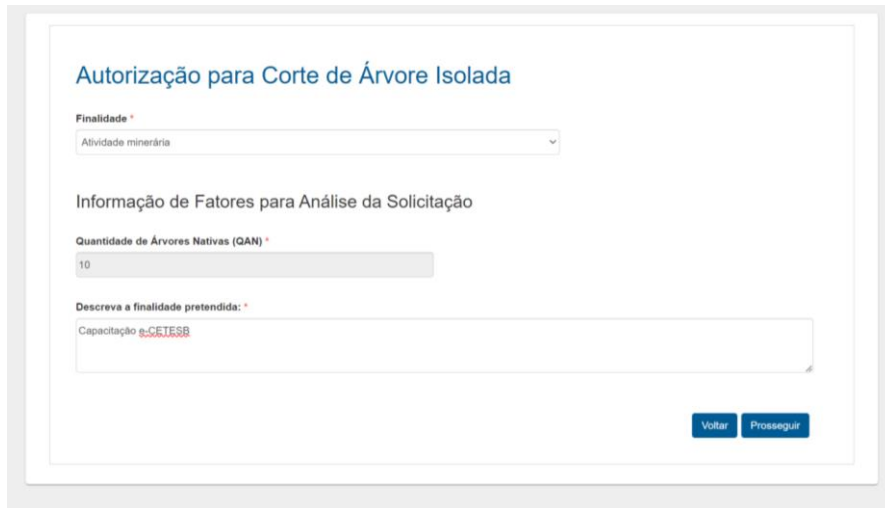
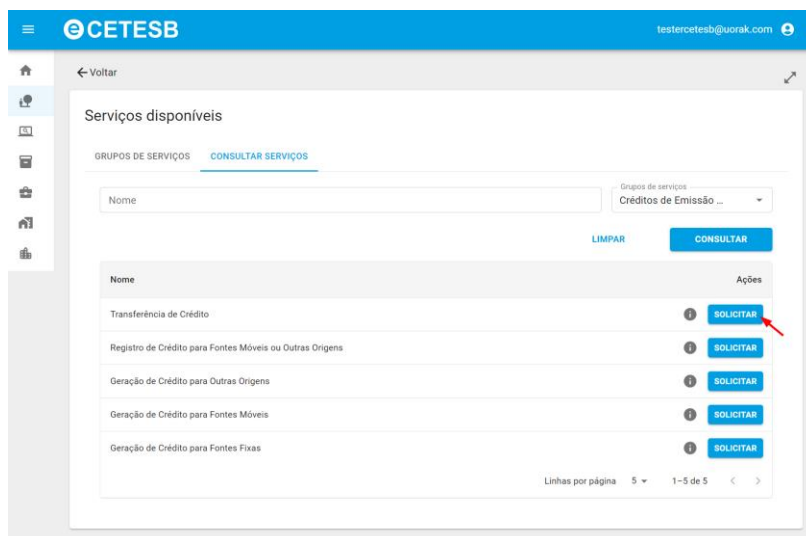


Imagem 210

### 31. TRANSFERÊNCIA DE CRÉDITO

1 - Clique em 'Solicitar' ao lado do serviço 'Transferência de Crédito' e siga o passo a passo conforme as imagens a seguir.








Nome	Ações
Transferência de Crédito	 <a href="#">SOLICITAR</a>
Registro de Crédito para Fontes Móveis ou Outras Origens	 <a href="#">SOLICITAR</a>
Geração de Crédito para Outras Origens	 <a href="#">SOLICITAR</a>
Geração de Crédito para Fontes Móveis	 <a href="#">SOLICITAR</a>
Geração de Crédito para Fontes Fixas	 <a href="#">SOLICITAR</a>

Imagem 211

2 - Pode ser utilizado o mesmo empreendimento criado para os testes.



Imagem 212

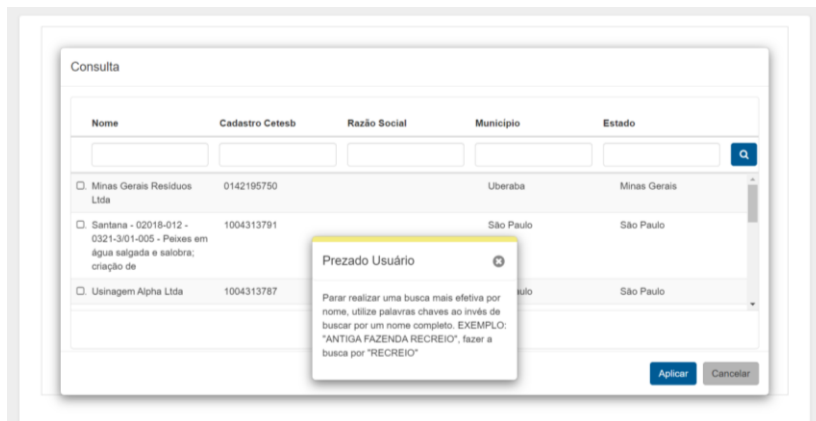


Imagem 213

3 - Selecione o empreendimento desejado.



Imagem 214

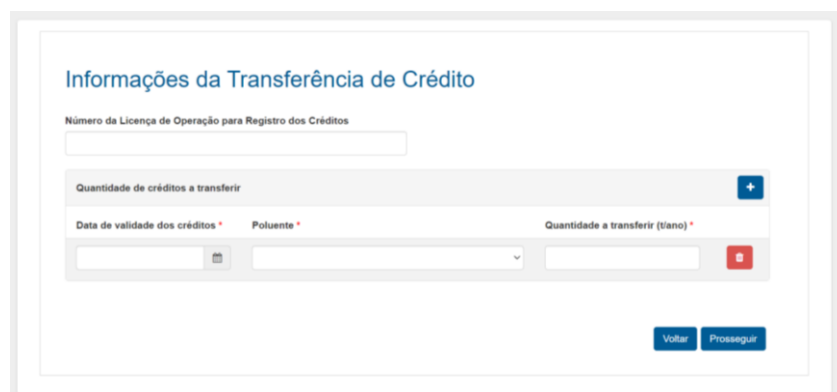


Imagem 215

## Informações da Transferência de Crédito

Número da Licença de Operação para Registro dos Créditos  
526448

Quantidade de créditos a transferir

Data de validade dos créditos *	Poluente *	Quantidade a transferir (t/ano) *
<input type="text"/>	<input type="text"/>	<input type="text"/>

Voltar Prosseguir

Imagem 216

## Informações da Transferência de Crédito

Número da Licença de Operação para Registro dos Créditos  
526448

Quantidade de créditos a transferir

Data de validade dos créditos *	Poluente *	Quantidade a transferir (t/ano) *
<input type="text"/>	<input type="text"/>	<input type="text"/>

Monóxido de Carbono (CO) - Transferir  
Compostos Orgânicos voláteis, exceto Metano (COV(Exceto CH4)) - Transferir  
Material Particulado (MP) - Transferir  
Óxidos de Nitrogênio (NOx) - Transferir  
Óxidos de Enxofre (SOx) - Transferir

Voltar Prosseguir

Imagem 217

## Informações da Transferência de Crédito

Número da Licença de Operação para Registro dos Créditos  
526448

Quantidade de créditos a transferir

Clique para adicionar um registro. +

Data de validade dos créditos *	Poluente *	Quantidade a transferir (t/ano) *
23/11/2023	Compostos Orgânicos voláteis, exceto Metano (COV(Exceto CH4))	25,00
<input type="text"/>	<input type="text"/>	<input type="text"/>

Voltar Prosseguir

Imagem 218

4 - Para incluir mais linhas, basta clicar no “+”, e para deletar basta clicar no ícone de lixo ao lado da linha.

## 32. REGISTRO DE CRÉDITO PARA FONTES MÓVEIS OU OUTRAS ORIGENS

1 - Clique em ‘Solicitar’ ao lado do serviço ‘Registro de Crédito para Fontes Móveis ou Outras Origens’ e siga o passo a passo conforme as imagens a seguir.

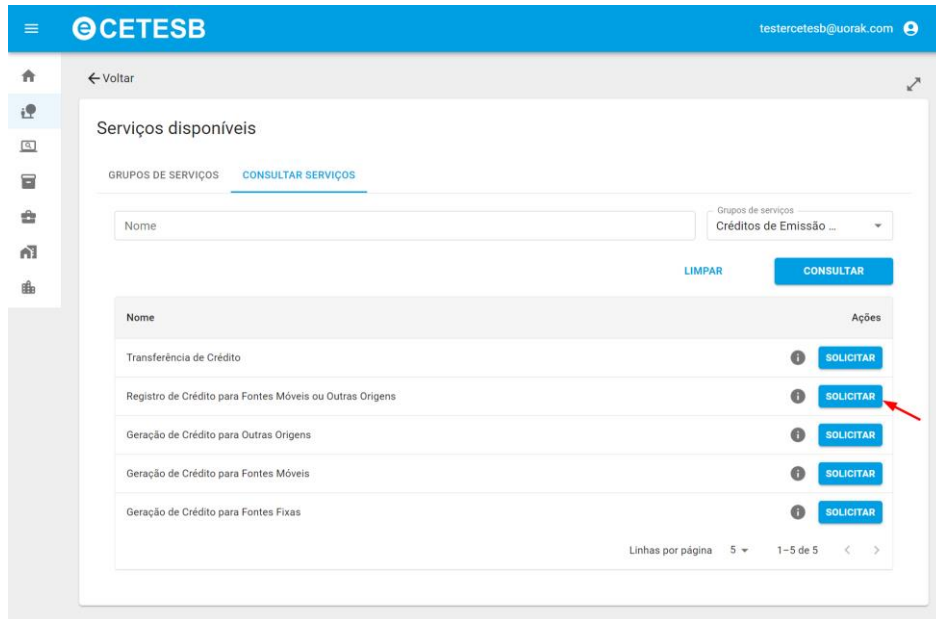


Imagem 219

2 - Pode ser utilizado o mesmo empreendimento criado para os testes.

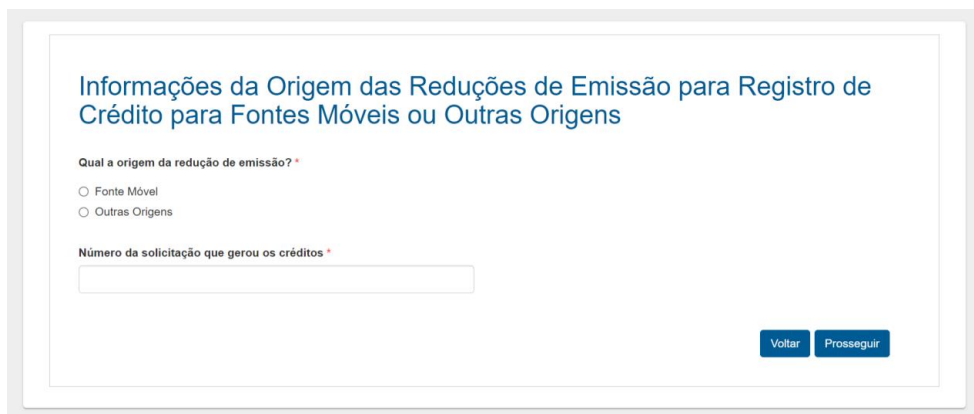


Imagem 220

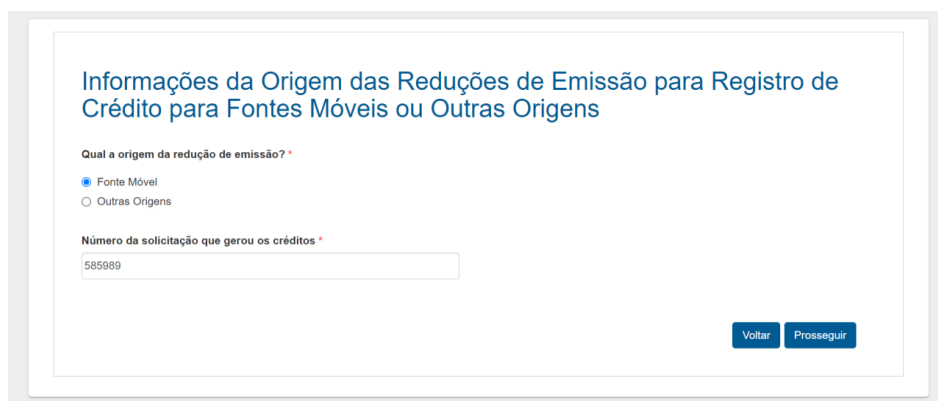


Imagem 221

Informações do Registro de Geração de Créditos de Emissões de Poluentes Atmosféricos gerados para Fontes de Outras Origens

Tabela de poluentes

Poluente (t/ano) *	Emissão atual (t/ano) *	Nova emissão proposta (t/ano) *	Créditos de Emissões Geradas (t/ano) *
<input type="text"/>	<input type="text"/>	<input type="text"/>	<input type="text"/>

Visualizar resumo das informações adicionadas na tabela

Voltar Prosseguir

Imagem 222

### Informações do Registro de Geração de Créditos de Emissões de Poluentes Atmosféricos gerados para Fontes de Outras Origens

Tabela de poluentes

Poluente (t/ano) *	Emissão atual (t/ano) *	Nova emissão proposta (t/ano) *	Créditos de Emissões Geradas (t/ano) *
<input type="text"/>	<input type="text"/>	<input type="text"/>	<input type="text"/>

Visualizar resumo das informações adicionadas na tabela

Voltar Prosseguir

Imagem 223

3 - A quantidade informada em 'Nova emissão' deve ser menor que a da 'Emissão atual'.

Informações do Registro de Geração de Créditos de Emissões de Poluentes Atmosféricos gerados para Fontes de Outras Origens

Tabela de poluentes

Poluente (t/ano) *	Emissão atual (t/ano) *	Nova emissão proposta (t/ano) *	Créditos de Emissões Geradas (t/ano) *
CO - Monóxido de Carbono	125	112	10

Visualizar resumo das informações adicionadas na tabela

Voltar Prosseguir

Imagem 224

4 - Para incluir mais linhas, basta clicar no ícone '+', e para deletar basta clicar no ícone de lixo ao lado da linha.

5 - Para visualizar o resumo dos créditos de emissões geradas, basta clicar no checkbox.

Informações do Registro de Geração de Créditos de Emissões de Poluentes Atmosféricos gerados para Fontes de Outras Origens

Tabela de poluentes

Poluente (t/ano) *	Emissão atual (t/ano) *	Nova emissão proposta (t/ano) *	Créditos de Emissões Geradas (t/ano) *	
CO - Monóxido de Carbono	125	112	10	
COV - Compostos Orgânicos Voláteis (exceto CH4)	20	15	5	

Visualizar resumo das informações adicionadas na tabela

Os dados apresentados abaixo estão de acordo com o que foi preenchido na tabela. Caso haja alguma informação divergente, verifique a tabela pois pode haver dados não informados.

Créditos de Emissões Geradas (t/ano)

15

[Voltar](#) [Prosseguir](#)

Imagem 225

### 33. GERAÇÃO DE CRÉDITO PARA OUTRAS ORIGENS

1 - Clique em 'Solicitar' ao lado do serviço 'Geração de Crédito para Outras Origens' e siga o passo a passo conforme as imagens a seguir.

e CETESB testercetesb@uorak.com

Serviços disponíveis

GRUPOS DE SERVIÇOS [CONSULTAR SERVIÇOS](#)

Nome  Grupos de serviços

[LIMPAR](#) [CONSULTAR](#)

Nome	Ações
Transferência de Crédito	<a href="#">SOLICITAR</a>
Registro de Crédito para Fontes Móveis ou Outras Origens	<a href="#">SOLICITAR</a>
Geração de Crédito para Outras Origens	<a href="#">SOLICITAR</a>
Geração de Crédito para Fontes Móveis	<a href="#">SOLICITAR</a>
Geração de Crédito para Fontes Fixas	<a href="#">SOLICITAR</a>

Linhas por página 5 1-5 de 5

Imagem 226

2 - Pode ser utilizado o mesmo empreendimento criado para os testes.

### Informações da Origem das Reduções nas Emissões de Poluentes Atmosféricos - Outras Origens

Qual a origem das reduções de emissão? \*

Fixa  
 Móvel

Descrição das medidas de redução de emissão: \*

Abrangência geográfica do empreendimento objeto da geração de crédito: \*

[Voltar](#) [Prosseguir](#)

Imagem 227

### Informações da Origem das Reduções nas Emissões de Poluentes Atmosféricos - Outras Origens

Qual a origem das reduções de emissão? \*

Fixa  
 Móvel

Descrição das medidas de redução de emissão: \*

Capacitação e-CETESB

Abrangência geográfica do empreendimento objeto da geração de crédito: \*

Capacitação e-CETESB

[Voltar](#) [Prosseguir](#)

Imagem 228

### Registro da Geração de Créditos de Emissões de Poluentes Atmosféricos para Fontes Outras Origens

Tabela de poluentes [+](#)

Poluente (t/ano) *	Emissão atual (t/ano) *	Nova emissão proposta (t/ano) *
<input type="text"/>	<input type="text"/>	<input type="text"/>

Visualizar resumo de todas as informações adicionadas na tabela

[Voltar](#) [Prosseguir](#)

Imagem 229

## Registro da Geração de Créditos de Emissões de Poluentes Atmosféricos para Fontes Outras Origens

The screenshot shows a form titled 'Tabela de poluentes' with a '+' icon in the top right. The form has three columns: 'Poluente (t/ano) \*', 'Emissão atual (t/ano) \*', and 'Nova emissão proposta (t/ano) \*'. A dropdown menu is open under the first column, listing pollutants: CO - Monóxido de Carbono, COV - Compostos Orgânicos Voláteis (exceto CH4), MP - Material Particulado, NOx - Óxido de Nitrogênio, and SOx - Óxido de Enxofre. A checkbox labeled 'Visualizar resumo de todas as informações adicionadas na tabela' is located below the table. At the bottom right, there are 'Voltar' and 'Prosseguir' buttons.

Imagem 230

3 - A quantidade informada em 'Nova emissão' deve ser menor que a da 'Emissão atual'.

This screenshot shows the same form as Image 230, but with values entered. The 'Poluente (t/ano) \*' dropdown is set to 'CO - Monóxido de Carbono'. The 'Emissão atual (t/ano) \*' field contains the value '25', and the 'Nova emissão proposta (t/ano) \*' field contains the value '20'. The 'Visualizar resumo de todas as informações adicionadas na tabela' checkbox is still present. The 'Voltar' and 'Prosseguir' buttons are at the bottom right.

Imagem 231

4 - Para incluir mais linhas, basta clicar no ícone '+', e para deletar basta clicar no ícone de lixeira ao lado da linha.

5 - Para visualizar o resumo dos créditos de emissões geradas, basta clicar no checkbox.



Registro da Geração de Créditos de Emissões de Poluentes Atmosféricos para Fontes Outras Origens

Poluente (t/ano) *	Emissão atual (t/ano) *	Nova emissão proposta (t/ano) *	
CO - Monóxido de Carbono	25	20	
MP - Material Particulado	50	45	

Visualizar resumo de todas as informações adicionadas na tabela

Os dados apresentados abaixo estão de acordo com o que foi preenchido na tabela. Caso haja alguma informação divergente, verifique a tabela pois pode haver dados não informados.

Diferença  
10

[Voltar](#) [Prosseguir](#)

Imagem 232

### 34. GERAÇÃO DE CRÉDITO PARA FONTES MÓVEIS

1 - Clique em 'Solicitar' ao lado do serviço 'Geração de Crédito para Fontes Móveis' e siga o passo a passo conforme as imagens a seguir.

e CETESB | testercetesb@uorak.com

Serviços disponíveis

GRUPOS DE SERVIÇOS [CONSULTAR SERVIÇOS](#)

Nome  Grupos de serviços **Créditos de Emissão ...**

[LIMPAR](#) [CONSULTAR](#)

Nome	Ações
Transferência de Crédito	<a href="#">SOLICITAR</a>
Registro de Crédito para Fontes Móveis ou Outras Origens	<a href="#">SOLICITAR</a>
Geração de Crédito para Outras Origens	<a href="#">SOLICITAR</a>
Geração de Crédito para Fontes Móveis	<a href="#">SOLICITAR</a>
Geração de Crédito para Fontes Fixas	<a href="#">SOLICITAR</a>

Linhas por página 5 1-5 de 5

Imagem 233

2 - Pode ser utilizado o mesmo empreendimento criado para os testes

**Informações da Origem das Reduções nas Emissões de Poluentes Atmosféricos - Fontes Móveis**

Qual a origem das reduções de emissão? \*

- Substituição da frota por veículos novos
- Substituição dos motores existentes por motores menos poluidores
- Instalação de equipamentos novos de controle de emissões nos veículos existentes

Abrangência geográfica do empreendimento objeto da geração de crédito: \* @

Voltar Proseguir

Imagem 234

3 - Podem ser selecionadas uma ou mais opções.

**Informações da Origem das Reduções nas Emissões de Poluentes Atmosféricos - Fontes Móveis**

Qual a origem das reduções de emissão? \*

- Substituição da frota por veículos novos
- Substituição dos motores existentes por motores menos poluidores
- Instalação de equipamentos novos de controle de emissões nos veículos existentes

Abrangência geográfica do empreendimento objeto da geração de crédito: \* @

Capacitação e-CETESB

Voltar Proseguir

Imagem 235

**Informações do Potencial de Geração de Créditos de Emissão de Poluentes Atmosféricos para Fontes Móveis**

Tabela de poluentes - Frota

Poluente (t/ano)	Emissão atual (t/ano)	Nova emissão proposta (t/ano)

Tabela de poluentes - Motor

Poluente (t/ano)	Emissão atual (t/ano)	Nova emissão proposta (t/ano)

Tabela de poluentes - Equipamento

Poluente (t/ano)	Emissão atual (t/ano)	Nova emissão proposta (t/ano)

Visualizar resumo de todas as informações adicionadas nas tabelas

Voltar Proseguir

Imagem 236

4 - As quantidades informadas em 'Nova emissão' devem ser menores que as de 'Emissão atual'.

Informações do Potencial de Geração de Créditos de Emissão de Poluentes Atmosféricos para Fontes Moveis

Tabela de poluentes - Frota		
Poluente (t/ano)	Emissão atual (t/ano)	Nova emissão proposta (t/ano)
CO - Monóxido de Carbono	50	20

Tabela de poluentes - Motor		
Poluente (t/ano)	Emissão atual (t/ano)	Nova emissão proposta (t/ano)
COV - Compostos Orgânicos Voláteis (Exceto CH4)	85	32
NOx - Óxido de Nitrogênio	100	15

Tabela de poluentes - Equipamento		
Poluente (t/ano)	Emissão atual (t/ano)	Nova emissão proposta (t/ano)
NOx - Óxido de Nitrogênio	65	12

Visualizar resumo de todas as informações adicionadas nas tabelas

Voltar Prossiguir

Imagem 237

5 - Para incluir mais linhas, basta clicar no ícone '+', e para deletar basta clicar no ícone de lixeira ao lado da linha.

6 - Para visualizar o resumo dos créditos de emissões geradas, basta clicar no checkbox.

### Informações do Potencial de Geração de Créditos de Emissão de Poluentes Atmosféricos para Fontes Moveis

Tabela de poluentes - Frota		
Poluente (t/ano)	Emissão atual (t/ano)	Nova emissão proposta (t/ano)
CO - Monóxido de Carbono	50	20

Tabela de poluentes - Motor		
Poluente (t/ano)	Emissão atual (t/ano)	Nova emissão proposta (t/ano)
COV - Compostos Orgânicos Voláteis (Exceto CH4)	85	32
NOx - Óxido de Nitrogênio	100	15

Tabela de poluentes - Equipamento		
Poluente (t/ano)	Emissão atual (t/ano)	Nova emissão proposta (t/ano)
NOx - Óxido de Nitrogênio	65	12

Visualizar resumo de todas as informações adicionadas nas tabelas

Os dados apresentados abaixo estão de acordo com o que foi preenchido na(s) tabela(s). Caso haja alguma informação divergente, verifique a(s) tabela(s) pois pode haver dados não informados.

Emissão atual total (t/ano) - CO	50	Nova emissão proposta total (t/ano) - CO	20
Emissão atual total (t/ano) - COV	85	Nova emissão proposta total (t/ano) - COV	32
Emissão atual total (t/ano) - MP		Nova emissão proposta total (t/ano) - MP	
Emissão atual total (t/ano) - NOx	165	Nova emissão proposta total (t/ano) - CNOx	27
Emissão atual total (t/ano) - SOx		Nova emissão proposta total (t/ano) - SOx	

Voltar    Prosseguir

Imagem 238

### 35. GERAÇÃO DE CRÉDITO PARA FONTES FIXAS

1 - Clique em 'Solicitar' ao lado do serviço 'Geração de Crédito para Fontes Fixas' e siga o passo a passo conforme as imagens a seguir.

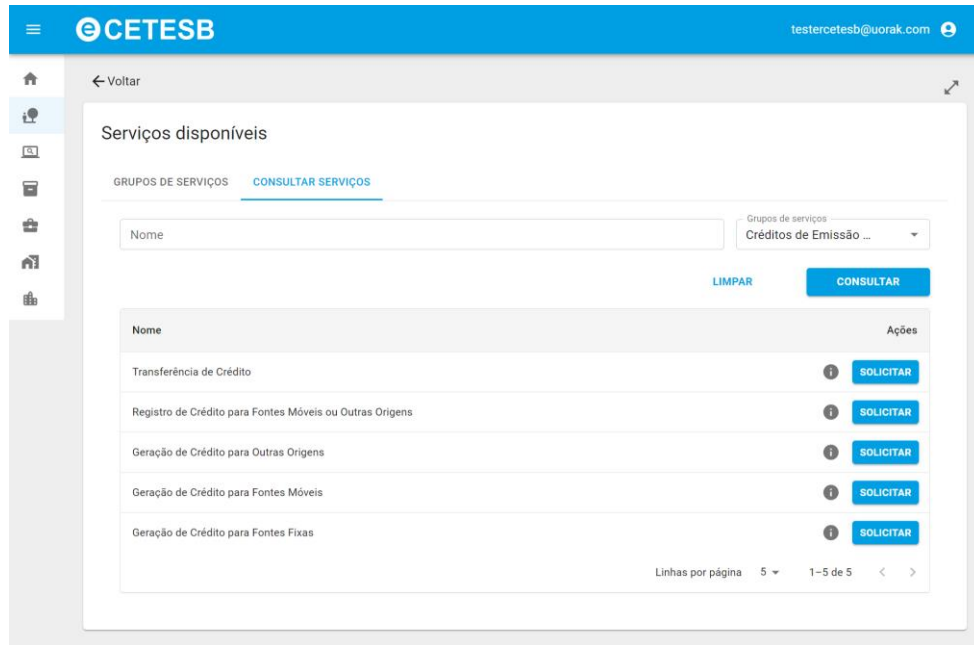


Imagem 239

2 - Pode ser utilizado o mesmo empreendimento criado para os testes.

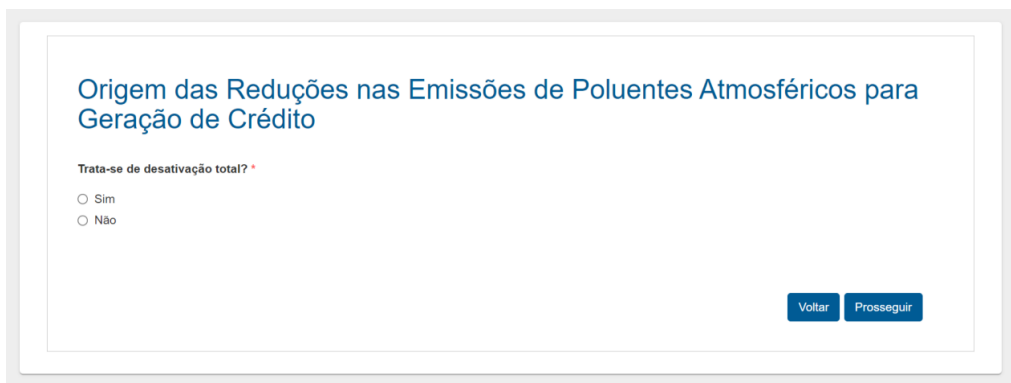


Imagem 240



Imagem 241

### Origem das Reduções nas Emissões de Poluentes Atmosféricos para Geração de Crédito

**Trata-se de desativação total? \***

Sim  
 Não

**Qual a origem das reduções de emissão? \***

Troca/Ampliação de equipamentos de produção (ECP)  
 Alteração do processo produtivo  
 Desativação parcial  
 Outros

**Data prevista \***

[Voltar](#) [Prosseguir](#)

Imagem 242

### Origem das Reduções nas Emissões de Poluentes Atmosféricos para Geração de Crédito

**Trata-se de desativação total? \***

Sim  
 Não

**Qual a origem das reduções de emissão? \***

Troca/Ampliação de equipamentos de produção (ECP)  
 Alteração do processo produtivo  
 Desativação parcial  
 Outros

**Especificar \***

[Voltar](#) [Prosseguir](#)

Imagem 243

### Origem das Reduções nas Emissões de Poluentes Atmosféricos para Geração de Crédito

**Trata-se de desativação total? \***

Sim  
 Não

**Qual a origem das reduções de emissão? \***

Troca/Ampliação de equipamentos de produção (ECP)  
 Alteração do processo produtivo  
 Desativação parcial  
 Outros

[Voltar](#) [Prosseguir](#)

Imagem 244

Potencial de Geração de Créditos de Emissão de Poluentes Atmosféricos para Fontes Fixas

Tabela de poluentes

Poluente *	Emissão atual (t/ano) *	Nova emissão proposta (t/ano) *	Descrição da forma de redução das emissões *
<input type="text"/>	<input type="text"/>	<input type="text"/>	<input type="text"/>

Diferença (t/ano)

Voltar Prosseguir

Imagem 245

3 - As quantidades informadas em 'Nova emissão' devem ser menores que as de 'Emissão atual'.

### Potencial de Geração de Créditos de Emissão de Poluentes Atmosféricos para Fontes Fixas

Tabela de poluentes

Poluente *	Emissão atual (t/ano) *	Nova emissão proposta (t/ano) *	Descrição da forma de redução das emissões *
<input type="text"/>	<input type="text"/>	<input type="text"/>	<input type="text"/>

Diferença (t/ano)

Voltar Prosseguir

Imagem 245

4 - Para incluir mais linhas, basta clicar no ícone '+', e para deletar basta clicar no ícone de lixeira, ao lado da linha.

Potencial de Geração de Créditos de Emissão de Poluentes Atmosféricos para Fontes Fixas

Tabela de poluentes

Poluente *	Emissão atual (t/ano) *	Nova emissão proposta (t/ano) *	Descrição da forma de redução das emissões *
CO - Monóxido de Carbono	95	10	Capacitação e-CETESB

Diferença (t/ano)

85

Voltar Prosseguir

Imagem 245

Potencial de Geração de Créditos de Emissão de Poluentes Atmosféricos para Fontes Fixas

Poluente *	Emissão atual (t/ano) *	Nova emissão proposta (t/ano) *	Descrição da forma de redução das emissões *
CO - Monóxido de Carbono	95	10	Capacitação e-CETESB
MP - Material Particulado	100	24	Capacitação e-CETESB

Diferença (t/ano)

161

Voltar Prosseguir

Imagem 246

### 36. CERTIDÃO PARA FINS DE REGISTRO DE DESMEMBRAMENTO URBANO PARA USOS COMERCIAL E RESIDENCIAL

1 - Selecione o grupo 'Certidão Para Fins De Registro De Desmembramento Urbano Para Usos Comercial e Residencial'.

2 - Clique em 'Solicitar' ao lado do serviço de 'Certidão Para Fins De Registro De Desmembramento Urbano Para Usos Comercial e Residencial' e siga o passo a passo conforme as imagens a seguir.

☰ e CETESB testercetesb@uorak.com

← Voltar

Serviços disponíveis

GRUPOS DE SERVIÇOS CONSULTAR SERVIÇOS

Nome  Grupos de serviços Certidão para fins de ...

LIMPAR CONSULTAR

Nome	Ações
Certidão para fins de Registro de Desmembramento Urbano para Usos Comercial e Residencial	<span>?</span> SOLICITAR

Linhas por página 5 1-1 de 1 < >

Imagem 247



### Dados do Proprietário

Tipo da pessoa: \*

Pessoa Física  
 Pessoa Jurídica

[Voltar](#) [Prosseguir](#)

Imagem 248

### Dados do Proprietário

Tipo da pessoa: \*

Pessoa Física  
 Pessoa Jurídica

CPF \*  
890.945.140-87 [Cadastrar Pessoa Física](#)

Proprietário do imóvel \*  
T01 - Natalia - Usuário Logado

E-mail \*  
testercetesb@uorak.com

CEP  
05641-030

Logradouro  
Rua Domingos Lopes da Silva

Bairro  
Vila Suzana

Município  
São Paulo

Telefone (DDD)  
(55)1198-9888

Celular (DDD)

[Voltar](#) [Prosseguir](#)

Imagem 249

### Dados do Proprietário

Tipo da pessoa: \*

Pessoa Física  
 Pessoa Jurídica

CNPJ \*  
84.756.210/0001-02 [Cadastrar Pessoa Jurídica](#)

Proprietário do imóvel \*  
T01 - Natalia - PJ

E-mail \*  
procurador01@gmail.com

CEP  
02417-170

Logradouro  
Rua Fúlvio Morganti

Bairro  
Jardim Paraíso

Município  
São Paulo

Telefone (DDD)  
(55)1258-4887

Celular (DDD)

[Voltar](#) [Prosseguir](#)

Imagem 250

### Informações da Propriedade

Buscar propriedade \* ⓘ

Código Denominação Q

Cartório de registro do imóvel

Número de matrícula do imóvel Área do imóvel (m²)

CEP Logradouro

Bairro Município

Voltar Prosseguir

Imagem 251

### Informações da Propriedade

Buscar propriedade \* ⓘ

950000068 - T01 - Natalia - Propriedade São Paulo X

Cartório de registro do imóvel

04º OFICIAL DE REGISTRO DE IMÓVEIS DA COMARCA DE SÃO PAULO

Número de matrícula do imóvel Área do imóvel (m²)

550212 1352

CEP Logradouro

02402003 Largo de Santana

Bairro Município

Santana São Paulo

Voltar Prosseguir

Imagem 252

### Caracterização do Desmembramento

O número de lotes é superior a dez?

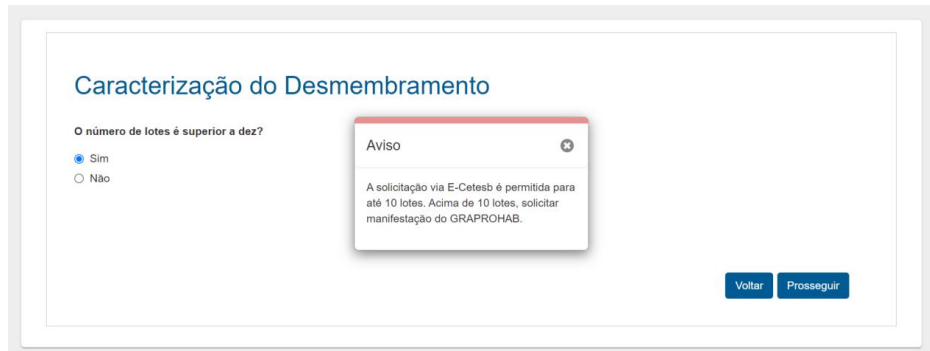
Sim

Não

Voltar Prosseguir

Imagem 253

3 - Caso resposta 'Sim', sairá do fluxo.



**Caracterização do Desmembramento**

O número de lotes é superior a dez?

Sim  
 Não

Aviso

A solicitação via E-Cetesb é permitida para até 10 lotes. Acima de 10 lotes, solicitar manifestação do GRAPROHAB.

[Voltar](#) [Prosseguir](#)

Imagem 254



**Caracterização do Desmembramento**

O número de lotes é superior a dez?

Sim  
 Não

Número de lotes após o desmembramento \*

5

A área objeto do desmembramento é atendida por rede pública de abastecimento de água e rede pública coletora de esgotos? \*

Sim  
 Não

Na área a ser desmembrada existe vegetação nativa? \*

Sim  
 Não

Na área a ser desmembrada incide área de preservação permanente conforme definido na Lei 12.651/12? \*

Sim  
 Não

Na área a ser desmembrada está localizada em APM/APRM? \*

Sim  
 Não

A área a ser desmembrada está inserida em Unidade de Conservação? \*

Sim  
 Não

A área a ser desmembrada está inserida em áreas tombadas? \*

Sim  
 Não

[Voltar](#) [Prosseguir](#)

Imagem 254

4 - Esse serviço não gera solicitação. Ao final da jornada de solicitação é gerado o documento automaticamente e a situação da solicitação fica como 'Emitido'.

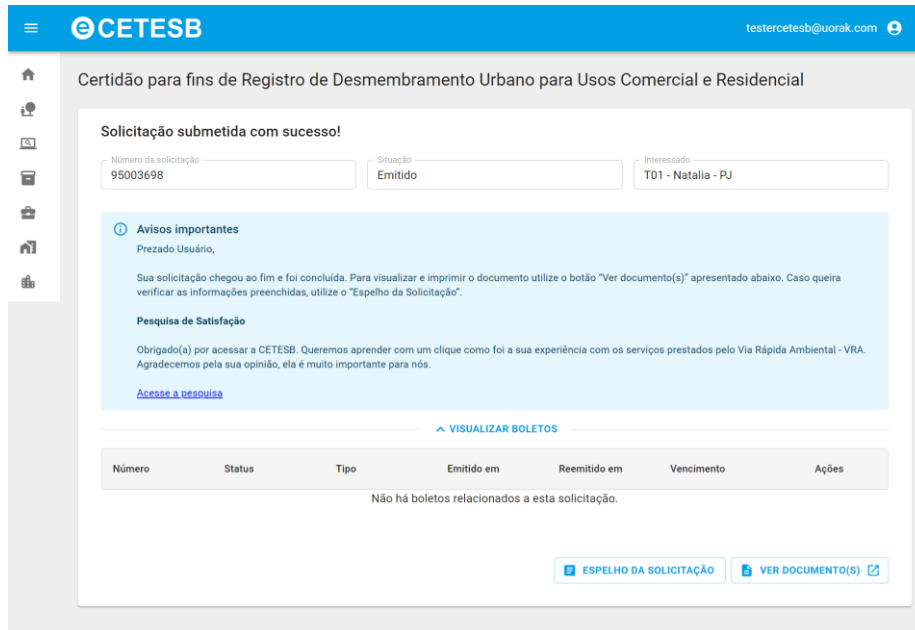


Imagem 255

## 5 - Documento gerado:



Imagem 256

## 37. PARECER TÉCNICO

- 1 - Selecione o grupo 'Parecer Técnico'.
- 2 - Clique em 'Solicitar' ao lado do serviço 'Parecer Técnico - outros'.

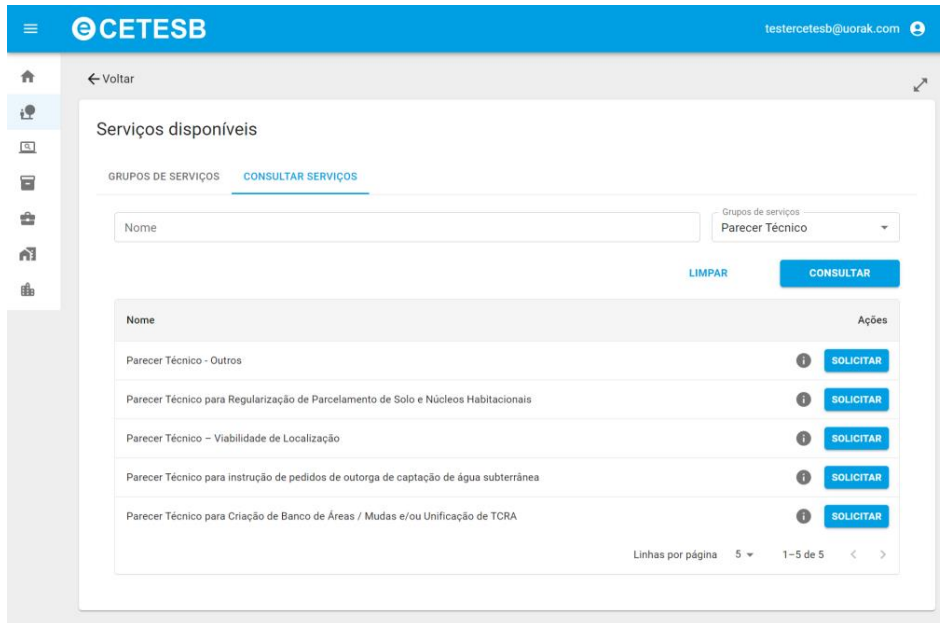


Imagem 257

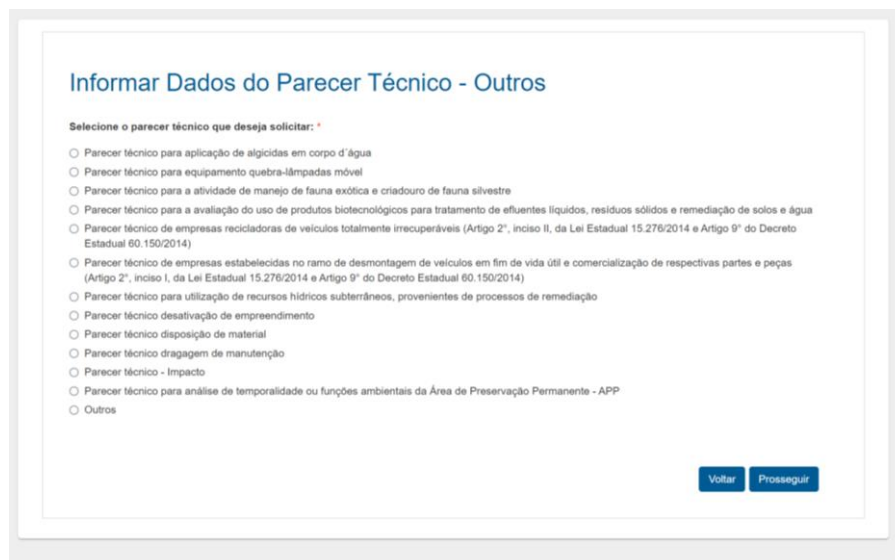
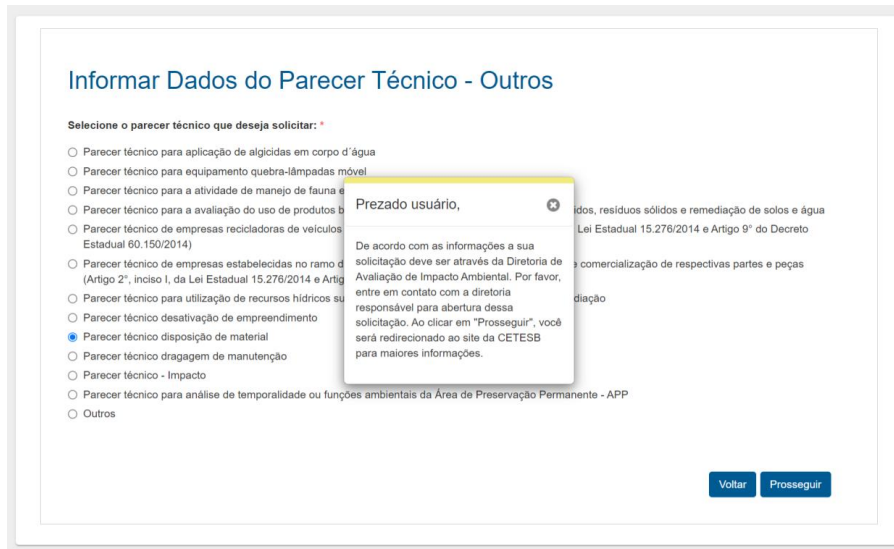


Imagem 258

3 - Ao selecionar pareceres que são de competência da Diretoria de Avaliação de Impacto, o sistema não deixará prosseguir, apresentando a seguinte mensagem:



**Informar Dados do Parecer Técnico - Outros**

Selecione o parecer técnico que deseja solicitar: \*

- Parecer técnico para aplicação de algicidas em corpo d'água
- Parecer técnico para equipamento quebra-lâmpadas móvel
- Parecer técnico para a atividade de manejo de fauna e
- Parecer técnico para a avaliação do uso de produtos b
- Parecer técnico de empresas recicladoras de veículos b  
Estadual 60.150/2014)
- Parecer técnico de empresas estabelecidas no ramo d  
(Artigo 2º, inciso I, da Lei Estadual 15.276/2014 e Artig
- Parecer técnico para utilização de recursos hídricos su
- Parecer técnico desativação de empreendimento
- Parecer técnico disposição de material
- Parecer técnico dragagem de manutenção
- Parecer técnico - Impacto
- Parecer técnico para análise de temporalidade ou funções ambientais da Área de Preservação Permanente - APP
- Outros

Prezado usuário,

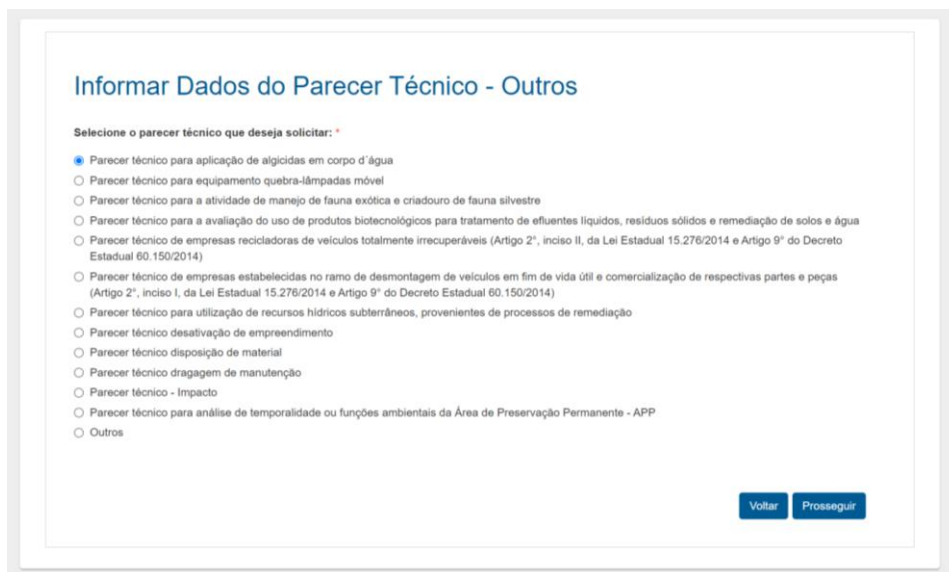
De acordo com as informações a sua solicitação deve ser através da Diretoria de Avaliação de Impacto Ambiental. Por favor, entre em contato com a diretoria responsável para abertura dessa solicitação. Ao clicar em "Prosseguir", você será redirecionado ao site da CETESB para maiores informações.

Volta

Prosseguir

Imagem 259

4 - Para fins de teste, utilizaremos um exemplo da Diretoria de Controle, para que possamos seguir nos testes. Qualquer uma das opções escolhidas apresentam o mesmo fluxo de telas.



**Informar Dados do Parecer Técnico - Outros**

Selecione o parecer técnico que deseja solicitar: \*

- Parecer técnico para aplicação de algicidas em corpo d'água
- Parecer técnico para equipamento quebra-lâmpadas móvel
- Parecer técnico para a atividade de manejo de fauna exótica e criadouro de fauna silvestre
- Parecer técnico para a avaliação do uso de produtos biotecnológicos para tratamento de efluentes líquidos, resíduos sólidos e remediação de solos e água
- Parecer técnico de empresas recicladoras de veículos totalmente irreversíveis (Artigo 2º, inciso II, da Lei Estadual 15.276/2014 e Artigo 9º do Decreto Estadual 60.150/2014)
- Parecer técnico de empresas estabelecidas no ramo de desmontagem de veículos em fim de vida útil e comercialização de respectivas partes e peças (Artigo 2º, inciso I, da Lei Estadual 15.276/2014 e Artigo 9º do Decreto Estadual 60.150/2014)
- Parecer técnico para utilização de recursos hídricos subterrâneos, provenientes de processos de remediação
- Parecer técnico desativação de empreendimento
- Parecer técnico disposição de material
- Parecer técnico dragagem de manutenção
- Parecer técnico - Impacto
- Parecer técnico para análise de temporalidade ou funções ambientais da Área de Preservação Permanente - APP
- Outros

Volta

Prosseguir

Imagem 260

## 38. PARECER TÉCNICO PARA REGULARIZAÇÃO DE PARCELAMENTO DE SOLO E NÚCLEOS HABITACIONAIS

1 - Clique em 'Solicitar' ao lado do serviço de 'Parecer Técnico para Regularização de Parcelamento de Solo e Núcleos Habitacionais' e siga o passo a passo conforme as imagens a seguir.

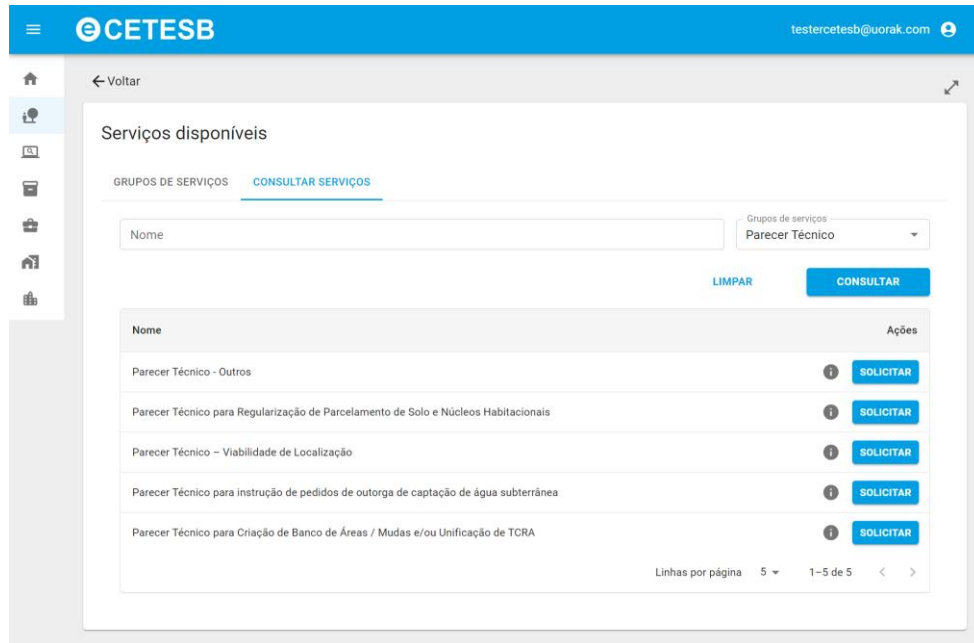


Imagem 261

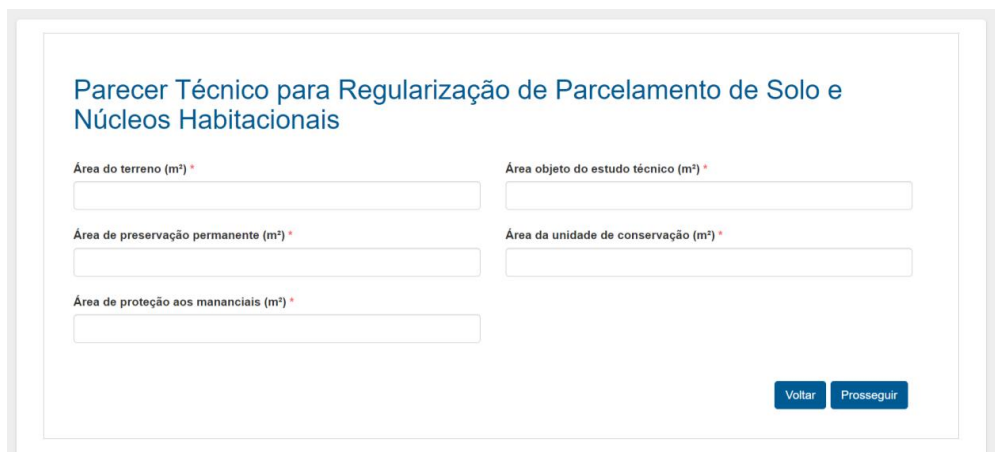


Imagem 262

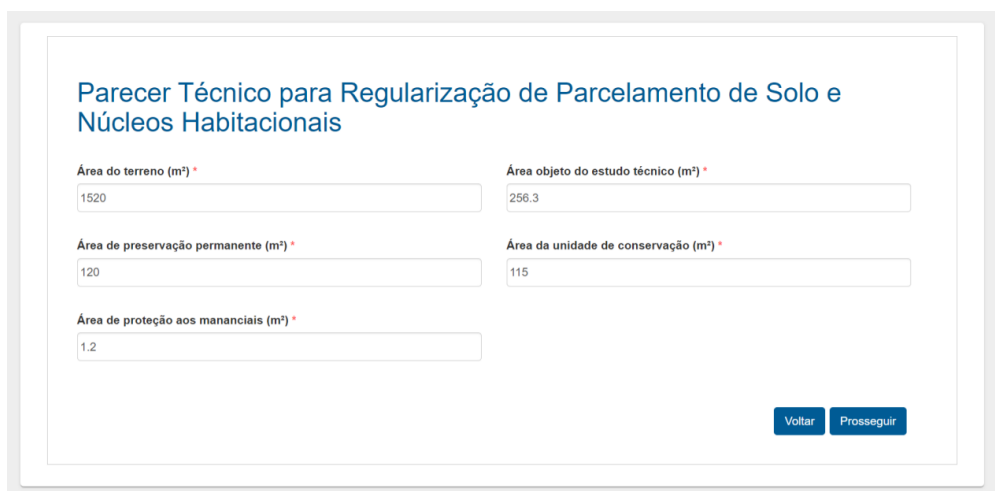


Imagem 263

### 39. PARECER TÉCNICO - VIABILIDADE DE LOCALIZAÇÃO

1 - Clique em 'Solicitar' ao lado do serviço de 'Parecer Técnico - Viabilidade de Localização' e siga o passo a passo conforme as imagens a seguir.

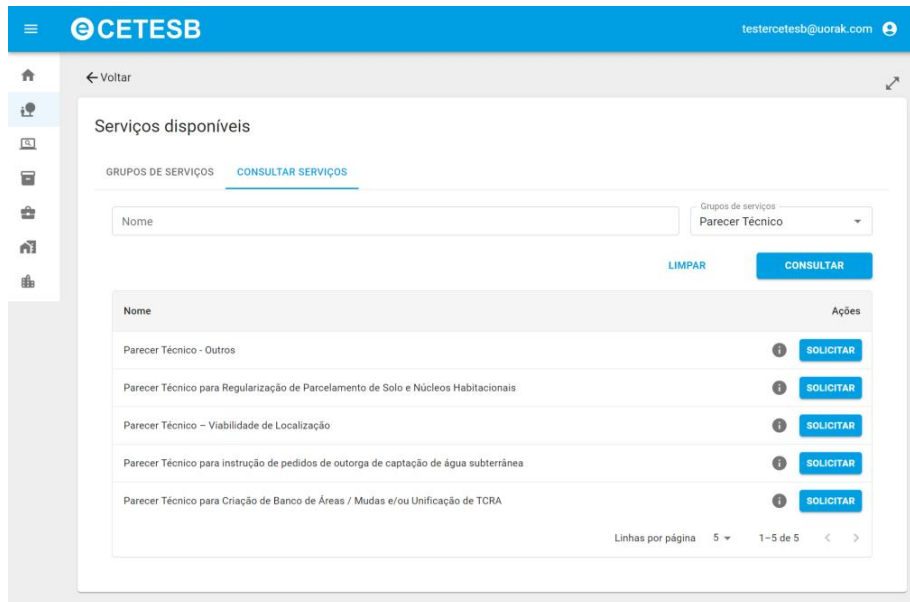


Imagem 264

2 - A tela a ser apresentada depende do CNAE escolhido na tela anterior. Para fins de teste, escolheremos uma atividade industrial, a qual apresentará um passo a passo já realizado anteriormente.

3 - O empreendimento selecionado nessa tela deve possuir mesmo CEP indicado anteriormente, e possuir a mesma atividade atrelada.

### 40. PARECER TÉCNICO PARA INSTRUÇÃO DE PEDIDOS DE OUTORGA DE CAPTAÇÃO DE ÁGUA SUBTERRÂNEA

1 - Clique em 'Solicitar' ao lado do serviço de 'Parecer Técnico para instrução de pedidos de outorga de captação de água subterrânea' e siga o passo a passo conforme as imagens a seguir.



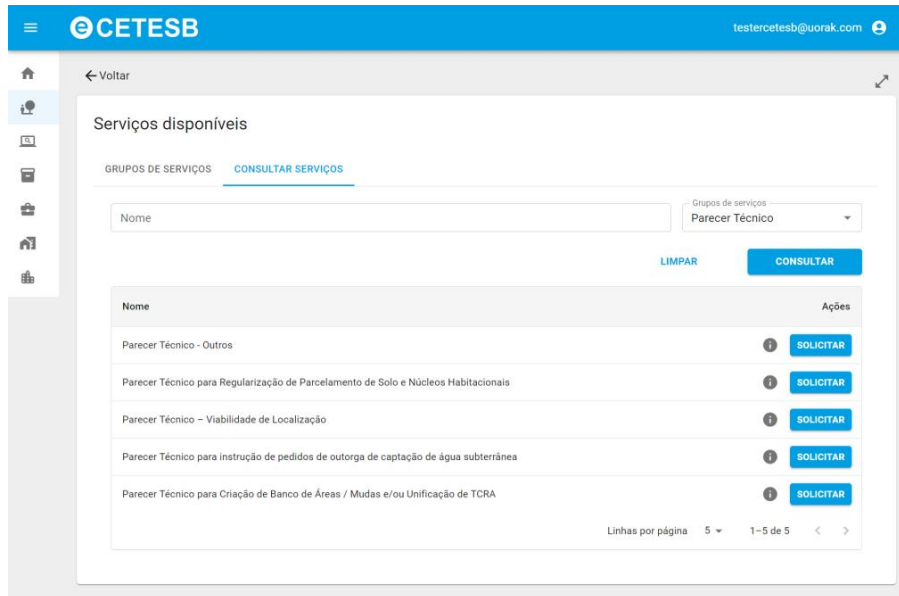


Imagem 265

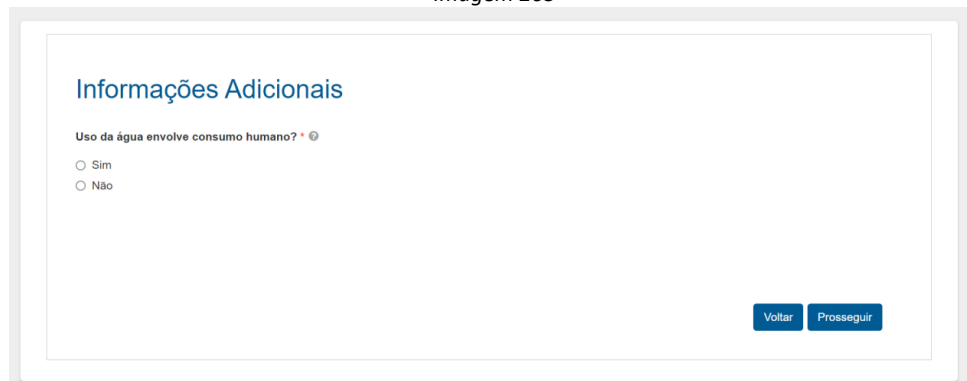


Imagem 266

2 - Caso seja respondido “Não” em algumas perguntas, o usuário será direcionado ao objeto correto para solicitação. Para fins de teste, demonstraremos apenas o caminho de sucesso.



Imagem 267

**Informações do Poço**

Uso da água

Sim  
 Não

Clique aqui para mais informações

A área de influência

Sim  
 Não

Existe área de proteção

Sim  
 Não

Informe o tipo de área

Trata-se de

Poço artesiano  
 Poço comum

O poço é

Sim  
 Não

Qual o sistema de abastecimento

Qual a vistoria

### Informações do Poço

Número do poço (mesmo nº do DAEE): \*

Número do requerimento: \*

\*Pelo menos um dos campos deve ser informado

### Posicionamento Geográfico

Mapa (Google)

Endereço

Latitude

Longitude

DATUM

Altitude

Imagem 268

**Informações do Poço**

Uso da água

Sim  
 Não

Clique aqui para mais informações

A área de influência

Sim  
 Não

Existe área de proteção

Sim  
 Não

Informe o tipo de área

Trata-se de

Poço artesiano  
 Poço comum

O poço é

Sim  
 Não

Qual o sistema de abastecimento

Qual a vistoria

### Informações do Poço

Número do poço (mesmo nº do DAEE): \*

Número do requerimento: \*

\*Pelo menos um dos campos deve ser informado

### Posicionamento Geográfico

Mapa (Google)

Endereço

Latitude

Longitude

DATUM

Altitude

Imagem 269

**Informações Adicionais**

Uso da água envolve consumo humano? \*

Sim  
 Não

Clique aqui para acessar o Relatório Dinâmico de Áreas Contaminadas e Reabilitadas

A área está cadastrada no Relatório de Áreas Contaminadas e Reabilitadas no Estado de São Paulo? \*

Sim  
 Não

Existe área cadastrada no Relatório de Áreas Contaminadas e Reabilitadas no Estado de São Paulo no entorno de 500m do poço? \*

Sim  
 Não

Informe as coordenadas geográficas do poço: \*

Número do poço (mesmo n° do DAEE):	Número do requerimento:	Latitude	Longitude
5556898	55512188	-23.47193465110	-48.63043717836

Trata-se de: \*

Poço existente  
 Poço novo

O poço está inserido em alguma área de restrição de uso de água subterrânea? \*

Sim  
 Não

Qual o aquífero em que será realizada a captação de água subterrânea? \*

Capacitação e-CETESB

Qual a vazão do poço? (m³/dia) \*

50

[Voltar](#) [Próximo](#)

Imagem 270

#### 41. PARECER TÉCNICO PARA CRIAÇÃO DE BANCO DE ÁREAS / MUDAS E/OU UNIFICAÇÃO DE TCRA

1 - Clique em 'Solicitar' ao lado do serviço de 'Parecer Técnico para Criação de Banco de Áreas / Mudanças e/ou Unificação de TCRA' e siga o passo a passo conforme as imagens a seguir.

**e-CETESB** | testercetesb@uorak.com

[Voltar](#)

Serviços disponíveis

GRUPOS DE SERVIÇOS [CONSULTAR SERVIÇOS](#)

Nome  Grupos de serviços: **Parecer Técnico**

[LIMPAR](#) [CONSULTAR](#)

Nome	Ações
Parecer Técnico - Outros	<a href="#">SOLICITAR</a>
Parecer Técnico para Regularização de Parcelamento de Solo e Núcleos Habitacionais	<a href="#">SOLICITAR</a>
Parecer Técnico - Viabilidade de Localização	<a href="#">SOLICITAR</a>
Parecer Técnico para instrução de pedidos de outorga de captação de água subterrânea	<a href="#">SOLICITAR</a>
Parecer Técnico para Criação de Banco de Áreas / Mudanças e/ou Unificação de TCRA	<a href="#">SOLICITAR</a>

Linhas por página: 5 | 1-5 de 5

Imagem 271

Parecer Técnico para criação de banco de áreas/mudas e/ou unificação de TCRA

Qual o motivo da solicitação? \*

- Criação de Banco de Áreas
- Unificação de TCRA's
- Unificação de TCRA's com saldo para Criação de Banco de Áreas

Voltar Prosseguir

Imagem 272

2 - Para fins de testes, selecionaremos as opções que tenham caminho de sucesso.

Parecer Técnico para criação de banco de áreas/mudas e/ou unificação de TCRA

Qual o motivo da solicitação? \*

- Criação de Banco de Áreas
- Unificação de TCRA's
- Unificação de TCRA's com saldo para Criação de Banco de Áreas

Quais TCRA's vai atender? \*

- Diretoria de Controle e Licenciamento Ambiental (Agências)
- Diretoria de Avaliação de Impacto Ambiental
- Ambas Diretorias

Voltar Prosseguir

Imagem 273

Parecer Técnico para criação de banco de áreas/mudas e/ou unificação de TCRA

Qual o motivo da solicitação? \*

- Criação de Banco de Áreas
- Unificação de TCRA's
- Unificação de TCRA's com saldo para Criação de Banco de Áreas

Quais TCRA's vai atender? \*

- Diretoria de Controle e Licenciamento Ambiental (Agências)
- Diretoria de Avaliação de Impacto Ambiental
- Ambas Diretorias

É de uma única Agência? \*

- Sim
- Não

Voltar Prosseguir

Imagem 274

3 - Poderá ser selecionado o empreendimento que foi criado para os testes

## 42. PARECERES TÉCNICOS - ÁREAS CONTAMINADAS

1 - Selecione o grupo 'Pareceres Técnicos - Áreas Contaminadas'.

2 - Clique em 'Solicitar' ao lado do serviço 'Parecer Técnico Sobre Plano De Intervenção De Áreas Contaminadas' e siga o passo a passo conforme as imagens a seguir.

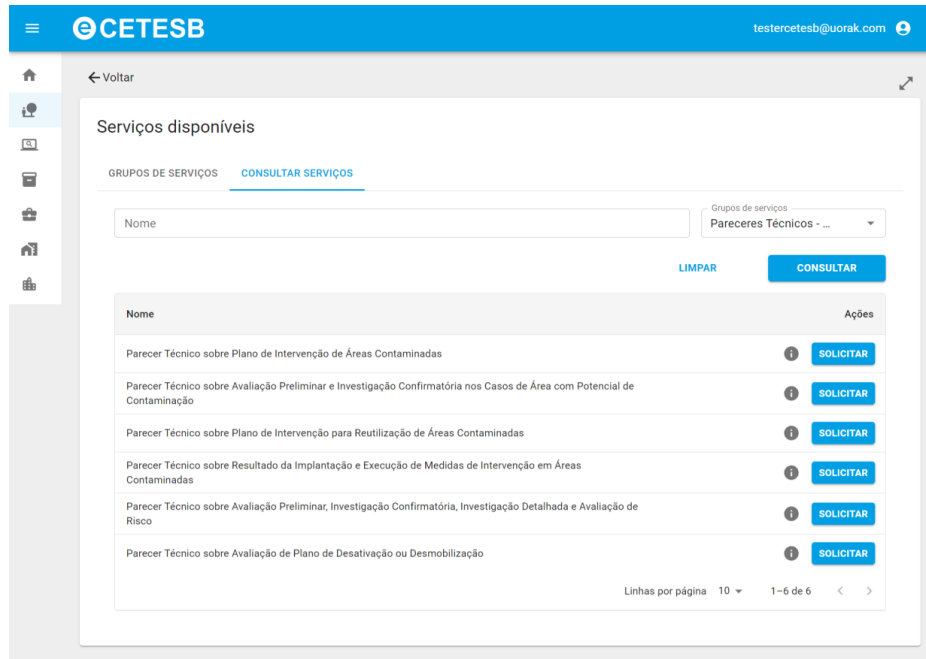


Imagem 275



Imagem 275

3 - Poderá ser selecionado o empreendimento criado para os testes.

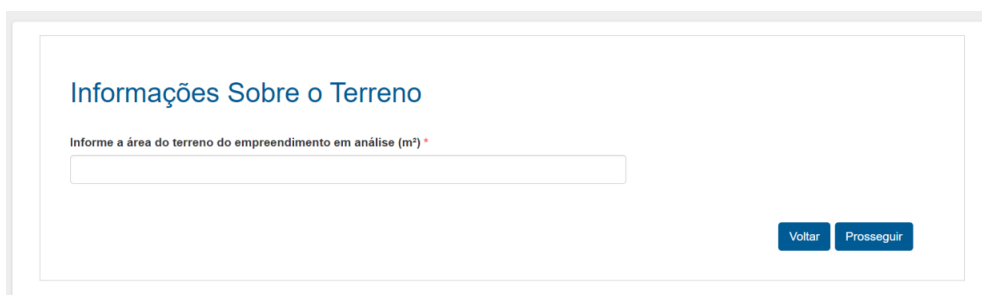
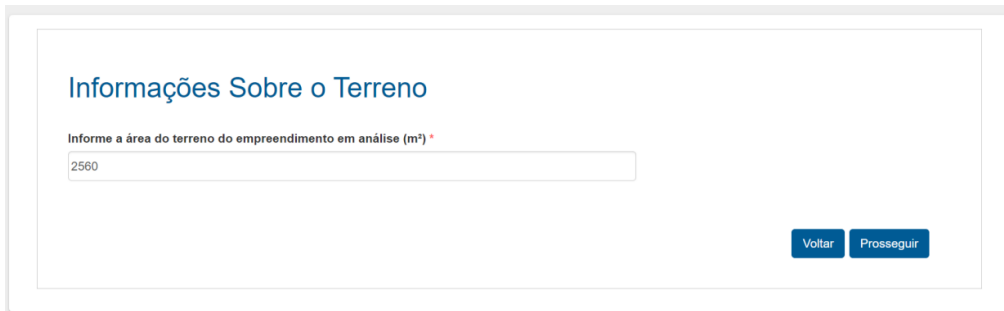


Imagem 276



Informações Sobre o Terreno

Informe a área do terreno do empreendimento em análise (m²) \*

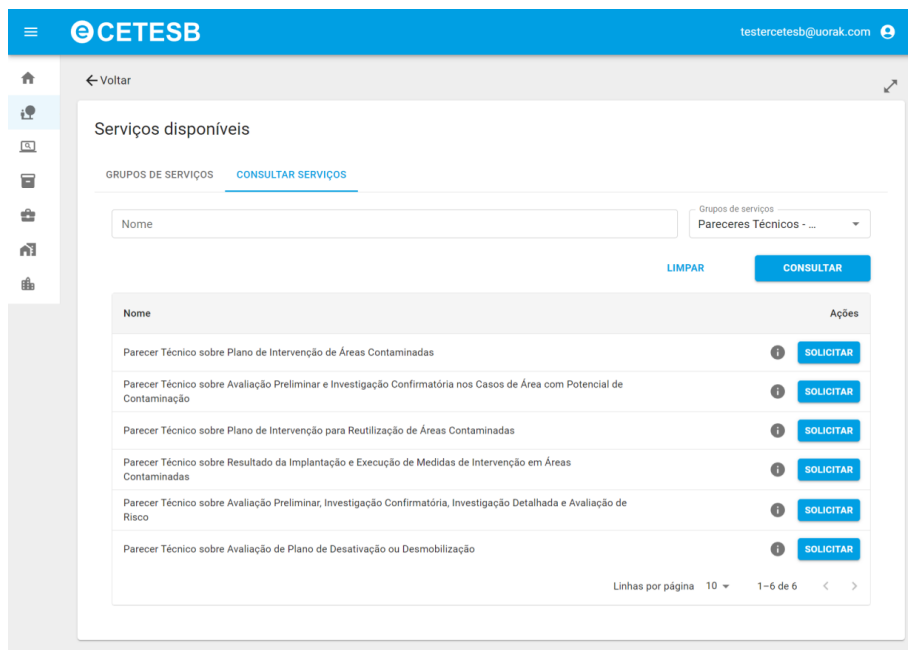
2560

Voltar Prosseguir

Imagem 277

### 43. PARECER TÉCNICO SOBRE AVALIAÇÃO PRELIMINAR E INVESTIGAÇÃO CONFIRMATÓRIA NOS CASOS DE ÁREA COM POTENCIAL DE CONTAMINAÇÃO

1 - Clique em 'Solicitar' ao lado do serviço 'Parecer Técnico sobre Avaliação Preliminar e Investigação Confirmatória nos Casos de Área com Potencial de Contaminação' e siga o passo a passo conforme as imagens a seguir.



Serviços disponíveis

GRUPOS DE SERVIÇOS CONSULTAR SERVIÇOS

Nome Grupos de serviços Pareceres Técnicos - ...

LIMPAR CONSULTAR

Nome	Ações
Parecer Técnico sobre Plano de Intervenção de Áreas Contaminadas	SOLICITAR
Parecer Técnico sobre Avaliação Preliminar e Investigação Confirmatória nos Casos de Área com Potencial de Contaminação	SOLICITAR
Parecer Técnico sobre Plano de Intervenção para Reutilização de Áreas Contaminadas	SOLICITAR
Parecer Técnico sobre Resultado da Implantação e Execução de Medidas de Intervenção em Áreas Contaminadas	SOLICITAR
Parecer Técnico sobre Avaliação Preliminar, Investigação Confirmatória, Investigação Detalhada e Avaliação de Risco	SOLICITAR
Parecer Técnico sobre Avaliação de Plano de Desativação ou Desmobilização	SOLICITAR

Linhas por página 10 1-6 de 6

Imagem 278



Classificação de Área

Qual a classificação da área? \*

Área não contaminada

Área contaminada ou reabilitada

Voltar Prosseguir

Imagem 279

2 - Poderá ser selecionado o empreendimento que foi criado para os testes.

#### 44. PARECER TÉCNICO SOBRE PLANO DE INTERVENÇÃO PARA REUTILIZAÇÃO DE ÁREAS CONTAMINADAS

1 - Clique em 'Solicitar' ao lado do serviço 'Parecer Técnico sobre Plano de Intervenção para Reutilização de Áreas Contaminadas' e siga o passo a passo conforme as imagens a seguir.



**Classificação de Área**

Qual a classificação da área? \*

Área não contaminada

Área contaminada ou reabilitada

A área objeto é de reutilização? \*

Sim

Não

O plano de intervenção para reutilização já foi aprovado? \*

Sim

Não

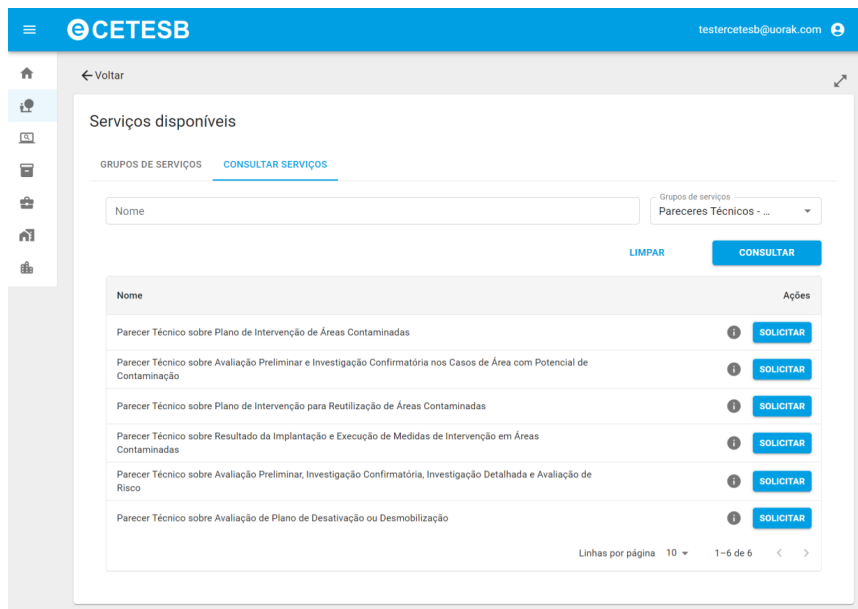
[Voltar](#) [Prosseguir](#)

Imagem 280

2 - Poderá ser selecionado o empreendimento que foi criado para os testes.

#### 45. PARECER TÉCNICO SOBRE RESULTADO DA IMPLANTAÇÃO E EXECUÇÃO DE MEDIDAS DE INTERVENÇÃO EM ÁREAS CONTAMINADAS

1 - Clique em 'Solicitar' ao lado do serviço 'Parecer Técnico sobre Resultado da Implantação e Execução de Medidas de Intervenção em Áreas Contaminadas' e siga o passo a passo conforme as imagens a seguir.



← Voltar

Serviços disponíveis

GRUPOS DE SERVIÇOS CONSULTAR SERVIÇOS

Nome

Grupos de serviços: Pareceres Técnicos - ...

[LIMPAR](#) [CONSULTAR](#)

Nome	Ações
Parecer Técnico sobre Plano de Intervenção de Áreas Contaminadas	<a href="#">SOLICITAR</a>
Parecer Técnico sobre Avaliação Preliminar e Investigação Confirmatória nos Casos de Área com Potencial de Contaminação	<a href="#">SOLICITAR</a>
Parecer Técnico sobre Plano de Intervenção para Reutilização de Áreas Contaminadas	<a href="#">SOLICITAR</a>
Parecer Técnico sobre Resultado da Implantação e Execução de Medidas de Intervenção em Áreas Contaminadas	<a href="#">SOLICITAR</a>
Parecer Técnico sobre Avaliação Preliminar, Investigação Confirmatória, Investigação Detalhada e Avaliação de Risco	<a href="#">SOLICITAR</a>
Parecer Técnico sobre Avaliação de Plano de Desativação ou Desmobilização	<a href="#">SOLICITAR</a>

Linhas por página: 10 1-6 de 6

Imagem 281

**Classificação de Área**

Qual e classificação da área? \*

Área não contaminada

Área contaminada ou reabilitada

A área objeto é de reutilização? \*

Sim

Não

O plano de intervenção para reutilização já foi aprovado? \*

Sim

Não

Voltar Prosseguir

Imagem 282

2 - Poderá ser selecionado o empreendimento que foi criado para os testes.

#### 46. PARECER TÉCNICO SOBRE AVALIAÇÃO PRELIMINAR, INVESTIGAÇÃO CONFIRMATÓRIA, INVESTIGAÇÃO DETALHADA E AVALIAÇÃO DE RISCO

1 - Clique em 'Solicitar' ao lado do serviço 'Parecer Técnico sobre Avaliação Preliminar, Investigação Confirmatória, Investigação Detalhada e Avaliação de Risco' e siga o passo a passo conforme as imagens a seguir.

← Voltar

Serviços disponíveis

GRUPOS DE SERVIÇOS CONSULTAR SERVIÇOS

Nome  Grupos de serviços Pareceres Técnicos - ...

LIMPAR CONSULTAR

Nome	Ações
Parecer Técnico sobre Plano de Intervenção de Áreas Contaminadas	SOLICITAR
Parecer Técnico sobre Avaliação Preliminar e Investigação Confirmatória nos Casos de Área com Potencial de Contaminação	SOLICITAR
Parecer Técnico sobre Plano de Intervenção para Reutilização de Áreas Contaminadas	SOLICITAR
Parecer Técnico sobre Resultado da Implantação e Execução de Medidas de Intervenção em Áreas Contaminadas	SOLICITAR
Parecer Técnico sobre Avaliação Preliminar, Investigação Confirmatória, Investigação Detalhada e Avaliação de Risco	SOLICITAR
Parecer Técnico sobre Avaliação de Plano de Desativação ou Desmobilização	SOLICITAR

Linhas por página 10 1-6 de 6

Imagem 283





**Classificação de Área**

Qual a classificação da área? \*

Área não contaminada

Área contaminada ou reabilitada

A área objeto é de reutilização? \*

Sim

Não

Será protocolado um plano de intervenção? \*

Sim

Não

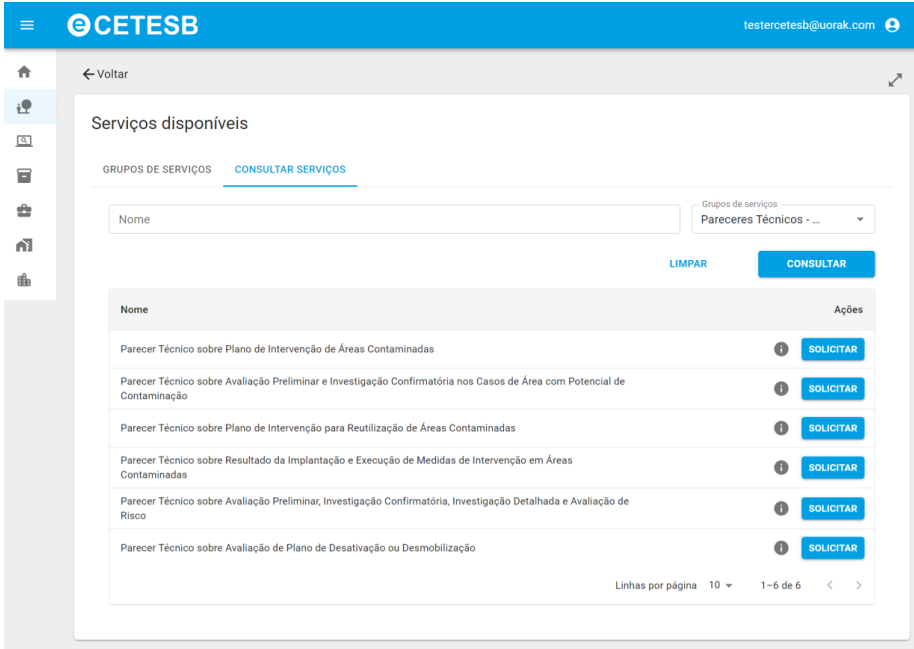
[Voltar](#) [Prosseguir](#)

Imagem 284

2 - Poderá ser selecionado o empreendimento que foi criado para os testes.

#### 47. PARECER TÉCNICO SOBRE AVALIAÇÃO DE PLANO DE DESATIVAÇÃO OU DESMOBILIZAÇÃO

1 - Clique em 'Solicitar' ao lado do serviço 'Parecer Técnico sobre Avaliação de Plano de Desativação ou Desmobilização' e siga o passo a passo conforme as imagens a seguir.



**CETESB** testercetesb@uorak.com

[← Voltar](#)

Serviços disponíveis

GRUPOS DE SERVIÇOS [CONSULTAR SERVIÇOS](#)

Nome  Grupos de serviços Pareceres Técnicos - ...

[LIMPAR](#) [CONSULTAR](#)

Nome	Ações
Parecer Técnico sobre Plano de Intervenção de Áreas Contaminadas	<a href="#">SOLICITAR</a>
Parecer Técnico sobre Avaliação Preliminar e Investigação Confirmatória nos Casos de Área com Potencial de Contaminação	<a href="#">SOLICITAR</a>
Parecer Técnico sobre Plano de Intervenção para Reutilização de Áreas Contaminadas	<a href="#">SOLICITAR</a>
Parecer Técnico sobre Resultado da Implantação e Execução de Medidas de Intervenção em Áreas Contaminadas	<a href="#">SOLICITAR</a>
Parecer Técnico sobre Avaliação Preliminar, Investigação Confirmatória, Investigação Detalhada e Avaliação de Risco	<a href="#">SOLICITAR</a>
Parecer Técnico sobre Avaliação de Plano de Desativação ou Desmobilização	<a href="#">SOLICITAR</a>

Linhas por página 10 1-6 de 6

Imagem 284

2 - Aparecerão somente empreendimentos cadastrados no mesmo CEP indicado

**Informações Sobre o Terreno**

Informe a área do terreno do empreendimento em análise (m<sup>2</sup>) \*

O empreendimento é o mesmo que está solicitando o parecer? \*

Sim

Não

[Voltar](#) [Prosseguir](#)

Imagem 285

3 - Caso resposta “Sim”:

**Informações Sobre o Terreno**

Informe a área do terreno do empreendimento em análise (m<sup>2</sup>) \*

O empreendimento é o mesmo que está solicitando o parecer? \*

Sim

Não

[Voltar](#) [Prosseguir](#)

Imagem 286

4 - Caso resposta “Não”:

**Informações Sobre o Terreno**

Informe a área do terreno do empreendimento em análise (m<sup>2</sup>) \*

O empreendimento é o mesmo que está solicitando o parecer? \*

Sim

Não

Informe a(s) atividade(s) que era(m) mantida(s) no local: +

Nenhum registro.

[Voltar](#) [Prosseguir](#)

Imagem 287

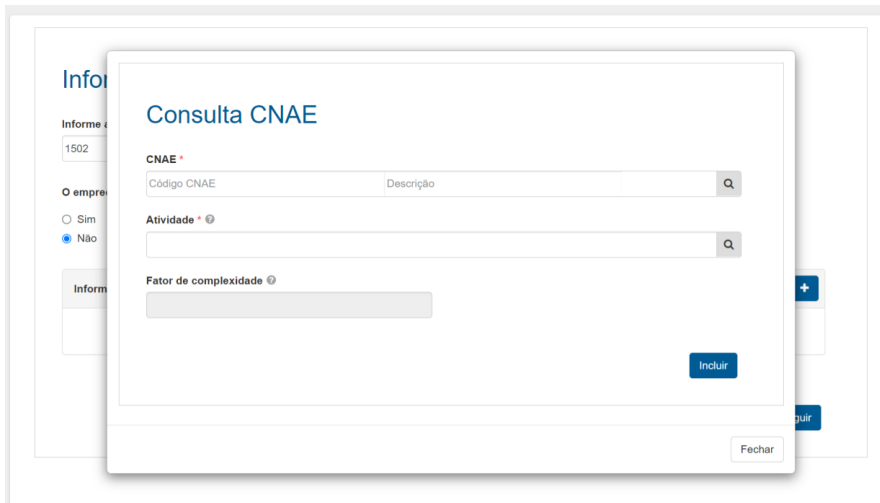


Imagem 288

#### 48. TREINAMENTO DE COMBATE A INCÊNDIO - TCI

- 1 - Selecione o grupo 'Treinamento de Combate a Incêndio - TCI'.
- 2 - Clique em 'Solicitar' ao lado do serviço de 'Treinamento de Combate a Incêndio - TCI' e siga o passo a passo conforme as imagens a seguir.

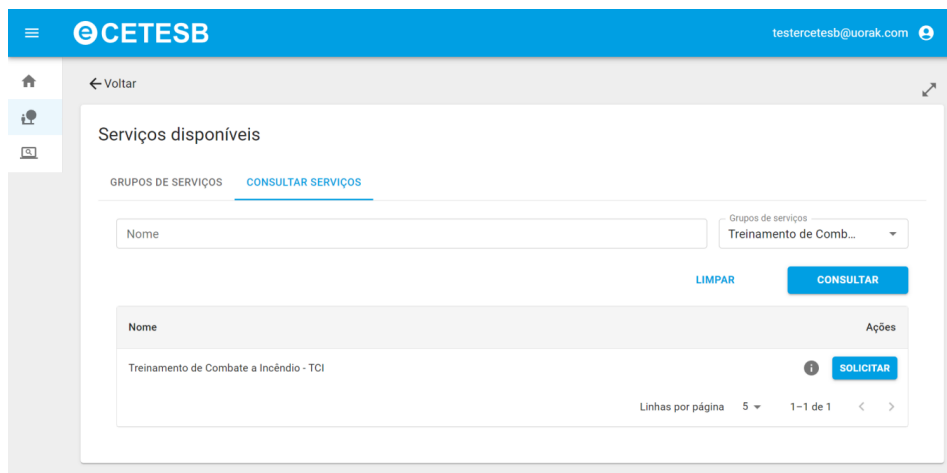


Imagem 289

### Informações do Treinamento de Combate a Incêndio

O local da queima é o mesmo do empreendimento? \*

Sim  
 Não

CEP:  Município:  UF:

Logradouro:  Número:

Bairro:  Complemento:

Telefone:

Descrição do local onde se processarão as queimas de combustível o tipo de vizinhança e as áreas adjacentes num raio de 200 metros: \* @

Tipo de combustível: \*

Óleo diesel  
 Gasolina  
 Querosene  
 Álcool etílico  
 Outros

#### Dados do Treinamento

Tempo entre a ignição e a extinção da queima: \*  Seleção: \*

Tempo entre a ignição e a extinção do fogo: \*  Seleção: \*

Número máximo de queimas por dia de treinamento: \*

Quantidade de combustível a ser consumida por dia de treinamento: \*  Seleção: \*

Calendário de treinamento

Data: \*  Hora: \*

Imagem 290

### Informações do Treinamento de Combate a Incêndio

O local da queima é o mesmo do empreendimento? \*

Sim  
 Não

CEP:  Município:  UF:

Logradouro:  Número:

Bairro:  Complemento:

Telefone:

Descrição do local onde se processarão as queimas de combustível o tipo de vizinhança e as áreas adjacentes num raio de 200 metros: \*

Tipo de combustível: \*

Óleo diesel  
 Gasolina  
 Querosene  
 Álcool etílico  
 Outros

#### Dados do Treinamento

Tempo entre a ignição e a extinção da queima: \*  Seleção: \*

Tempo entre a ignição e a extinção do fogo: \*  Seleção: \*

Número máximo de queimas por dia de treinamento: \*

Quantidade de combustível a ser consumida por dia de treinamento: \*  Seleção: \*

Calendário de treinamento

Data: *	Hora: *	
<input type="text" value="28/11/2023"/>	<input type="text" value="15:30"/>	
<input type="text" value="29/11/2023"/>	<input type="text" value="16:00"/>	

Imagem 291

## 49. REGULARIZAÇÃO DE PLANTAS E PROJETOS

1 - Selecione o grupo 'Regularização de Plantas e Projetos'.

2 - Clique em 'Solicitar' ao lado do serviço de 'Regularização de Plantas e Projetos' e siga o passo a passo conforme as imagens a seguir.

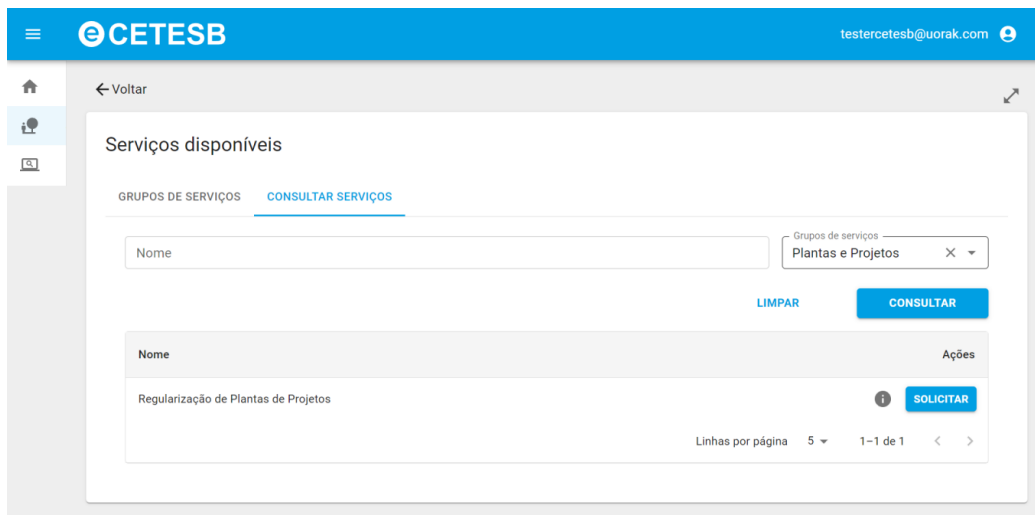


Imagem 292

Imagem 293

Imagem 294

## 50. CERTIFICADOS

1 - Selecione o grupo 'Certificados'.

2 - Clique em 'Solicitar' ao lado do serviço de 'Certificado de Dispensa de Licença - CDL' e siga o passo a passo conforme as imagens a seguir.

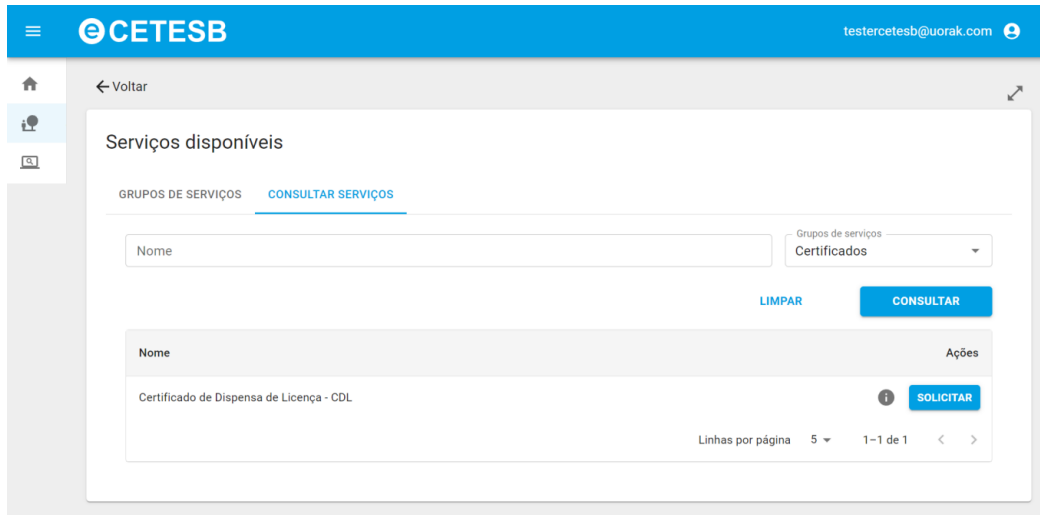


Imagem 295

3 - Para fins de teste, utilizaremos a seguinte atividade:

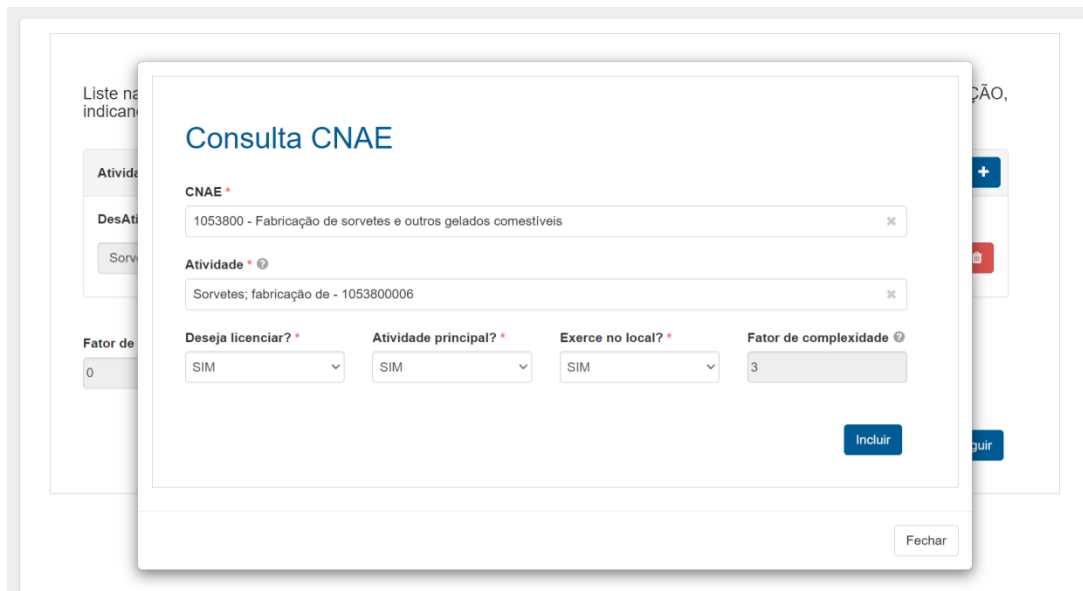


Imagem 296

4 - Dependendo da tipologia selecionada na tela anterior, o questionário apresentado será diferente.

- Trabalho manual não industrializado;  
- Realizado por pessoa física, produtor rural ou pessoa jurídica;  
- A empresa não possui funcionários, a produção é realizada por uma única pessoa ou família;  
- A empresa deve ser enquadrada como ME, EPP ou MEI;  
- Não realiza produção em série ou em escala;  
- Não realiza a distribuição do produto para venda em pontos comerciais de terceiros, varejistas ou atacadistas;  
- Utiliza matéria prima oriunda da região.

Trata-se de atividade artesanal que atende a TODOS os critérios acima? \*

Sim  
 Não

Trata-se de CNPJ emitido para empresa constituída por uma única pessoa (sem funcionários) com a finalidade de prestação de serviços por contrato? \*

Sim  
 Não

Serão desenvolvidas no local pretendido apenas atividades administrativas e comerciais (escritório, representação comercial, showroom, etc)? \*

Sim  
 Não

[Voltar](#) [Prosseguir](#)

Imagem 297

- Trabalho manual não industrializado;  
- Realizado por pessoa física, produtor rural ou pessoa jurídica;  
- A empresa não possui funcionários, a produção é realizada por uma única pessoa ou família;  
- A empresa deve ser enquadrada como ME, EPP ou MEI;  
- Não realiza produção em série ou em escala;  
- Não realiza a distribuição do produto para venda em pontos comerciais de terceiros, varejistas ou atacadistas;  
- Utiliza matéria prima oriunda da região.

Trata-se de atividade artesanal que atende a TODOS os critérios acima? \*

Sim  
 Não

Trata-se de CNPJ emitido para empresa constituída por uma única pessoa (sem funcionários) com a finalidade de prestação de serviços por contrato? \*

Sim  
 Não

Serão desenvolvidas no local pretendido apenas atividades administrativas e comerciais (escritório, representação comercial, showroom, etc)? \*

Sim  
 Não

[Voltar](#) [Prosseguir](#)

Imagem 298

5 - Aparecerão somente empreendimentos cadastrados no mesmo CEP informado anteriormente.



### Informações da Dispensa de Licença

Área do terreno (m²) *	Área construída (m²) *	Área de atividade ao ar livre (m²) *
<input type="text"/>	<input type="text"/>	<input type="text"/>
Descrição da Atividade conforme Contrato Social ou documento idôneo da Constituição Social da Entidade *		
<input type="text"/>		
Descrição das atividades a serem efetivamente desenvolvidas no local *		
<input type="text"/>		
O empreendimento foi regularmente implantado antes de 08/09/76, data de publicação do Regulamento da Lei nº997/76? *		
<input type="radio"/> Sim		
<input type="radio"/> Não		

[Voltar](#) [Prosseguir](#)

Imagem 299

### Informações da Dispensa de Licença

Área do terreno (m²) *	Área construída (m²) *	Área de atividade ao ar livre (m²) *
<input type="text" value="1520,00"/>	<input type="text" value="256,00"/>	<input type="text" value="320,00"/>
Descrição da Atividade conforme Contrato Social ou documento idôneo da Constituição Social da Entidade *		
<input type="text" value="Capacitação e-CETESB"/>		
Descrição das atividades a serem efetivamente desenvolvidas no local *		
<input type="text" value="Capacitação e-CETESB"/>		
O empreendimento foi regularmente implantado antes de 08/09/76, data de publicação do Regulamento da Lei nº997/76? *		
<input checked="" type="radio"/> Sim		
<input type="radio"/> Não		

[Voltar](#) [Prosseguir](#)

Imagem 300

## 51. GRAPROHAB - PARECER TÉCNICO - NOVOS EMPREENDIMENTOS

1 - Selecione o grupo 'Graprohab'.

2 - Clique em 'Solicitar' ao lado do serviço de 'Parecer Técnico - GRAPROHAB - Novos Empreendimentos' e siga o passo a passo conforme as imagens a seguir.

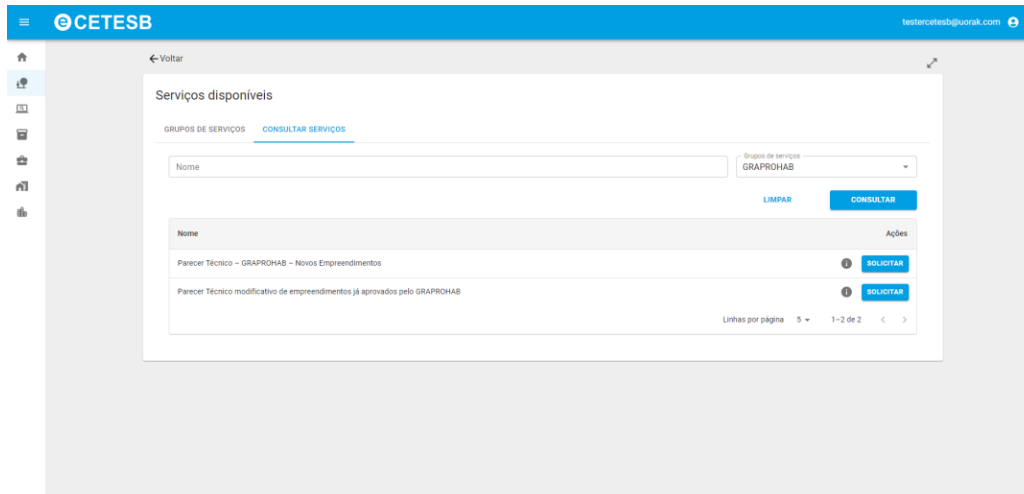


Imagem 301

**A rede de abastecimento de água será pública ou privada? \***

Pública  
 Privada

**O esgoto sanitário será encaminhado para rede pública ou privada? \***

Pública  
 Privada

**Está localizado em município com vulnerabilidade de febre maculosa? \***

Sim  
 Não

**O empreendimento está localizado em APA ou Zona de Amortecimento de UC? \***

Sim  
 Não

**Está localizado em área de tombamento ou no entorno de bem tombado pelo CONDEPHAAT? \***

Sim  
 Não

**Será implantado na margem de represa hidrelétrica ou de abastecimento público? \***

Sim  
 Não

**O empreendimento está localizado próximo a Rodovias, cujos projetos de drenagem impliquem em lançamentos e/ou travessias de águas pluviais na faixa de domínio das mesmas? \***

Sim  
 Não

Imagem 302

A rede de abastecimento de água será pública ou privada? \*

Pública  
 Privada

O esgoto sanitário será encaminhado para rede pública ou privada? \*

Pública  
 Privada

Está localizado em município com vulnerabilidade de febre maculosa? \*

Sim  
 Não

O empreendimento está localizado em APA ou Zona de Amortecimento de UC? \*

Sim  
 Não

Está localizado em área de tombamento ou no entorno de bem tombado pelo CONDEPHAAT? \*

Sim  
 Não

Será implantado na margem de represa hidrelétrica ou de abastecimento público? \*

Sim  
 Não

O empreendimento está localizado próximo a Rodovias, cujos projetos de drenagem impliquem em lançamentos e/ou travessias de águas pluviais na faixa de domínio das mesmas? \*

Sim  
 Não

[Voltar](#) [Prosseguir](#)

Imagem 303

### Informações Sobre o Terreno

Trata-se de Condomínio, Loteamento ou Desmembramento? \*

Condomínio  
 Loteamento  
 Desmembramento

[Voltar](#) [Prosseguir](#)

Imagem 304

### Informações Sobre o Terreno

Trata-se de Condomínio, Loteamento ou Desmembramento? \*

Condomínio  
 Loteamento  
 Desmembramento

#### Quadro de Área - Condomínio

Área Total Construída do Empreendimento

Área construída das unidades habitacionais (m<sup>2</sup>) \*

Área de uso comum \*

Áreas de Preservação Permanente - APP (m<sup>2</sup>) \*

Área total do terreno (m<sup>2</sup>) \*

Imagem 305

### Informações Sobre o Terreno

Trata-se de Condomínio, Loteamento ou Desmembramento? \*

Condomínio  
 Loteamento  
 Desmembramento

#### Quadro de Área - Loteamento

Área total do terreno (m<sup>2</sup>) \*

Área dos lotes (m<sup>2</sup>) \*

Número de lotes \*

Áreas Públicas

Áreas Institucionais (m<sup>2</sup>) \*

Área do sistema viário (m<sup>2</sup>) \*

Áreas Livres de Uso Público

Áreas verdes / APP (m<sup>2</sup>) \*

Área do sistema de lazer (m<sup>2</sup>) \*

Área total loteada (m<sup>2</sup>) \*

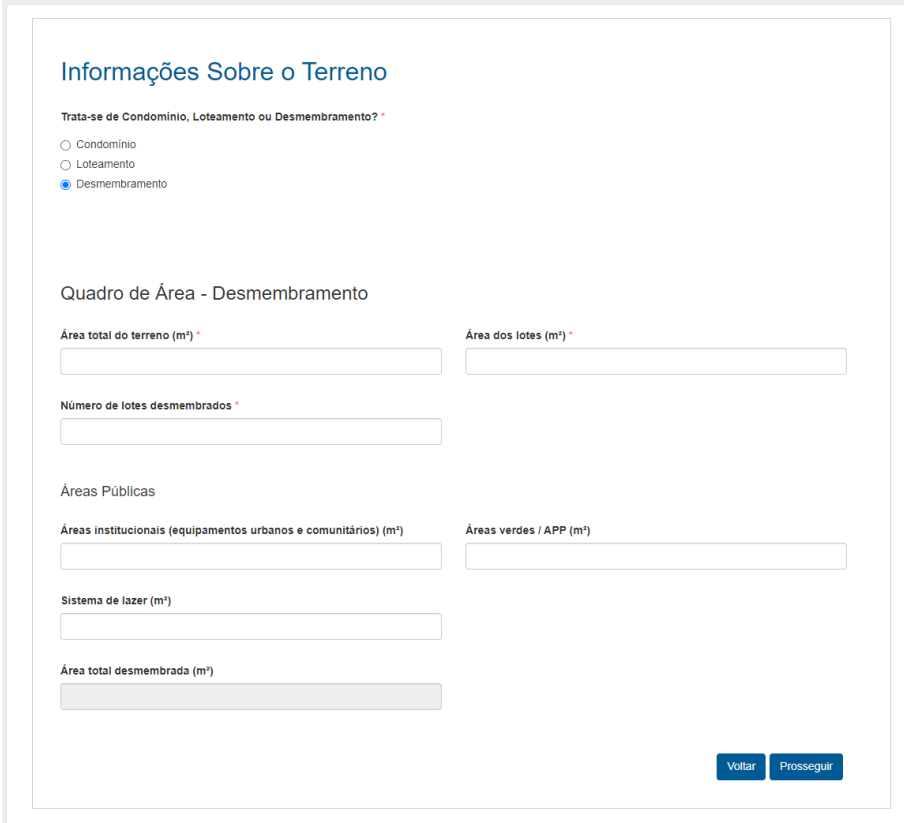
Área remanescente (m<sup>2</sup>) \*

Área total da gleba (m<sup>2</sup>) \*

Outros (m<sup>2</sup>)

Especificar "Outros": \*

Imagem 306



**Informações Sobre o Terreno**

Trata-se de Condomínio, Loteamento ou Desmembramento? \*

Condomínio

Loteamento

Desmembramento

**Quadro de Área - Desmembramento**

Área total do terreno (m²) \*

Área dos lotes (m²) \*

Número de lotes desmembrados \*

Áreas Públicas

Áreas institucionais (equipamentos urbanos e comunitários) (m²)

Áreas verdes / APP (m²)

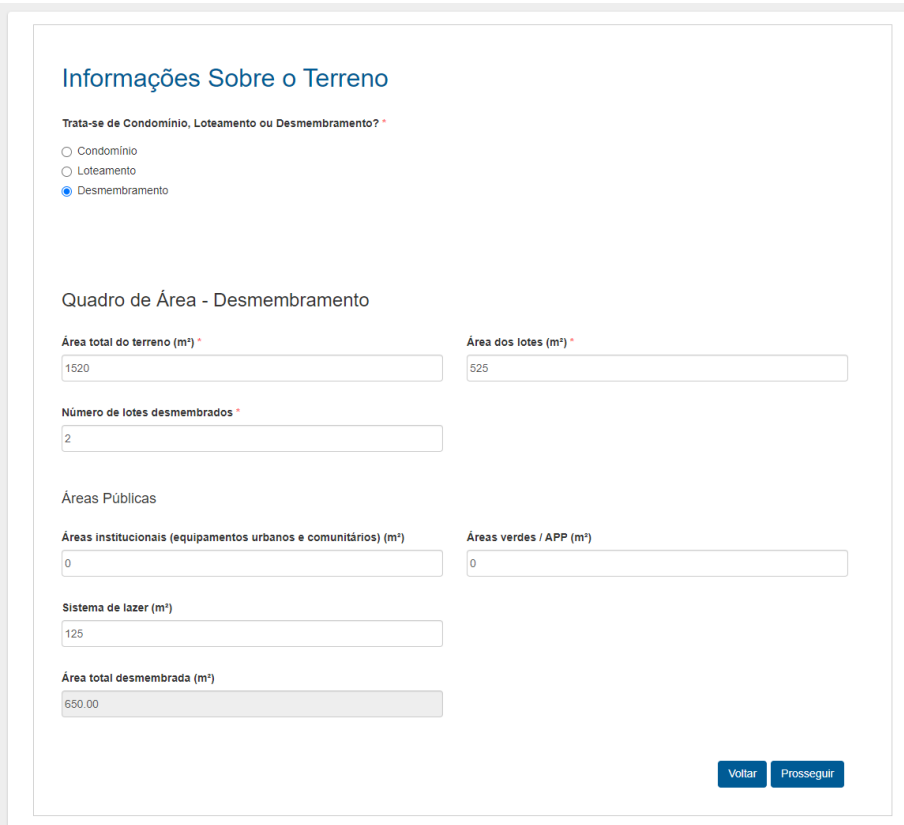
Sistema de lazer (m²)

Área total desmembrada (m²)

[Voltar](#) [Prosseguir](#)

Imagem 307

3 - Para fins de teste, seguiremos com a opção 'Desmembramento', porém, pode ser selecionada e preenchida qualquer uma das opções.



**Informações Sobre o Terreno**

Trata-se de Condomínio, Loteamento ou Desmembramento? \*

Condomínio

Loteamento

Desmembramento

**Quadro de Área - Desmembramento**

Área total do terreno (m²) \*

1520

Área dos lotes (m²) \*

525

Número de lotes desmembrados \*

2

Áreas Públicas

Áreas institucionais (equipamentos urbanos e comunitários) (m²)

0

Áreas verdes / APP (m²)

0

Sistema de lazer (m²)

125

Área total desmembrada (m²)

650.00

[Voltar](#) [Prosseguir](#)

Imagem 308

## 52. PARECER TÉCNICO MODIFICATIVO DE EMPREENDIMENTOS JÁ APROVADOS PELO GRAPROHAB

1 - Clique em 'Solicitar' ao lado do serviço de 'Parecer Técnico modificativo de empreendimentos já aprovados pelo GRAPROHAB' e siga o passo a passo conforme as imagens a seguir.

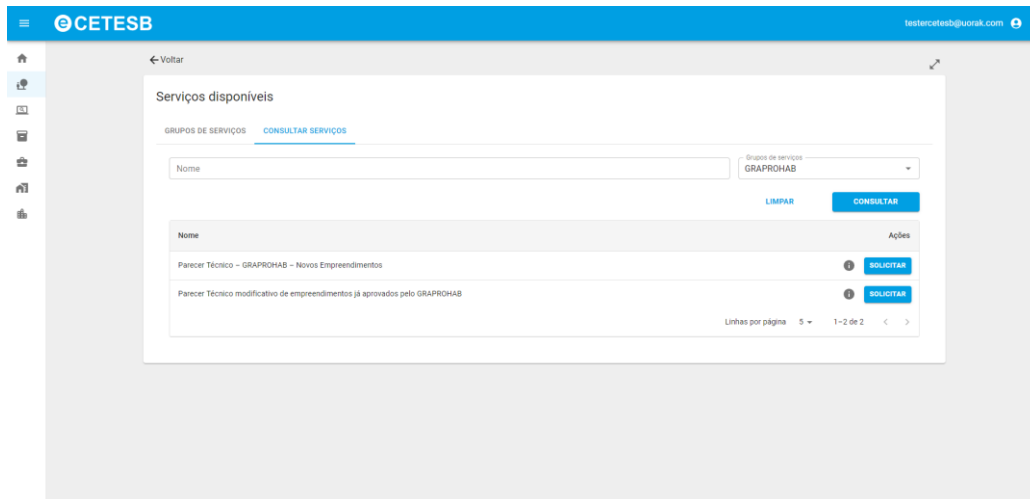


Imagem 309



Imagem 310

### Informações Sobre o Terreno

Trata-se de Condomínio, Loteamento ou Desmembramento? \*

Condomínio  
 Loteamento  
 Desmembramento

#### Quadro de Área - Condomínio

Área total do terreno (m<sup>2</sup>) \*

Área de Preservação Permanente - APP (m<sup>2</sup>) \*

Área Total Construída do Empreendimento

Área construída das unidades habitacionais (m<sup>2</sup>) \*

Áreas de uso comum \*

Objeto do projeto modificativo \*

Número do parecer técnico emitido (Novos Empreendimentos)

Número do certificado GRAPROHAB

[Voltar](#) [Prosseguir](#)

Imagem 311

### Informações Sobre o Terreno

Trata-se de Condomínio, Loteamento ou Desmembramento? \*

Condomínio  
 Loteamento  
 Desmembramento

#### Quadro de Área - Loteamento

Área total do terreno (m<sup>2</sup>) \*

Área dos lotes (m<sup>2</sup>) \*

Número dos lotes \*

#### Áreas Públicas

Áreas institucionais (m<sup>2</sup>) \*

Área do sistema viário (m<sup>2</sup>) \*

#### Áreas Livres de Uso Público

Áreas verdes / APP (m<sup>2</sup>) \*

Área do sistema de lazer (m<sup>2</sup>) \*

Área total loteada (m<sup>2</sup>) \*

Área remanescente (m<sup>2</sup>)

Área total da gleba (m<sup>2</sup>) \*

Outros (m<sup>2</sup>)

Objeto do projeto modificativo \*

Número do parecer técnico emitido (Novos Empreendimentos)

Número do certificado GRAPROHAB

Imagem 312



### Informações Sobre o Terreno

Trata-se de Condomínio, Loteamento ou Desmembramento? \*

Condomínio  
 Loteamento  
 Desmembramento

#### Quadro de Área - Desmembramento

Área total do terreno (m<sup>2</sup>) \*

Área dos lotes (m<sup>2</sup>) \*

Número de lotes desmembrados \*

#### Áreas Públicas

Áreas institucionais (equipamentos urbanos e comunitários) (m<sup>2</sup>)

Áreas verdes / APP (m<sup>2</sup>)

Sistema de lazer (m<sup>2</sup>)

Área total desmembrada (m<sup>2</sup>)

Objeto do projeto modificativo \*

Número do parecer técnico emitido (Novos Empreendimentos)

Número do certificado GRAPROHAB

Imagem 313

2 - Para fins de teste, seguiremos com a opção 'Desmembramento', porém, pode ser selecionada e preenchida qualquer uma das opções.

### Informações Sobre o Terreno

Trata-se de Condomínio, Loteamento ou Desmembramento? \*

Condomínio  
 Loteamento  
 Desmembramento

#### Quadro de Área - Desmembramento

Área total do terreno (m²) *	Área dos lotes (m²) *
<input type="text" value="1520"/>	<input type="text" value="525"/>
Número de lotes desmembrados *	
<input type="text" value="12"/>	

#### Áreas Públicas

Áreas institucionais (equipamentos urbanos e comunitários) (m²)	Áreas verdes / APP (m²)
<input type="text" value="0"/>	<input type="text" value="0"/>
Sistema de lazer (m²)	
<input type="text" value="12.35"/>	
Área total desmembrada (m²)	
<input type="text" value="537.35"/>	

Objeto do projeto modificativo \*

Capacitação e-CETESB

Número do parecer técnico emitido (Novos Empreendimentos)

Número do certificado GRAPROHAB

Imagem 314